SERVICIO METEOROLOGICO NACIONAL

BOLETIN DIARIO

SALIDA DE SOL: 05.30
PUESTA DE SOL: 17.28

MAREAS PARA EL DIA 3

	PLEAMAR Hora	BAJAMAR Hora
C.TRUJILLO	5.13-19.42	8.11-21.35
PTO. PLATA	3.39-16.29	9.45-22.52

Situación de Frentes e Isobaras al día 1 de OCTUBRE de 1957 a las 0600Z:

SIMBOLOS CONVENCIONALES:

FRENTES:

Frío ——— Estacionario ———

Cálido ——— Ocluído ———

Intertropical

OTROS ELEMENTOS:

Vaguadas — — — Isobaras

○ Claro ◑ Parcialmente nublado

● Nublado Ⓡ Lluvias

Ⓕ Neblina Ⓣ Tronadas

Ⓒ Calma ⟨ Relámpagos

Vientos Oeste Vientos Este

Centro de Baja Presión B

Centro de Alta Presión A

Centro del Huracán (vientos máximos superiores a 120KPH)

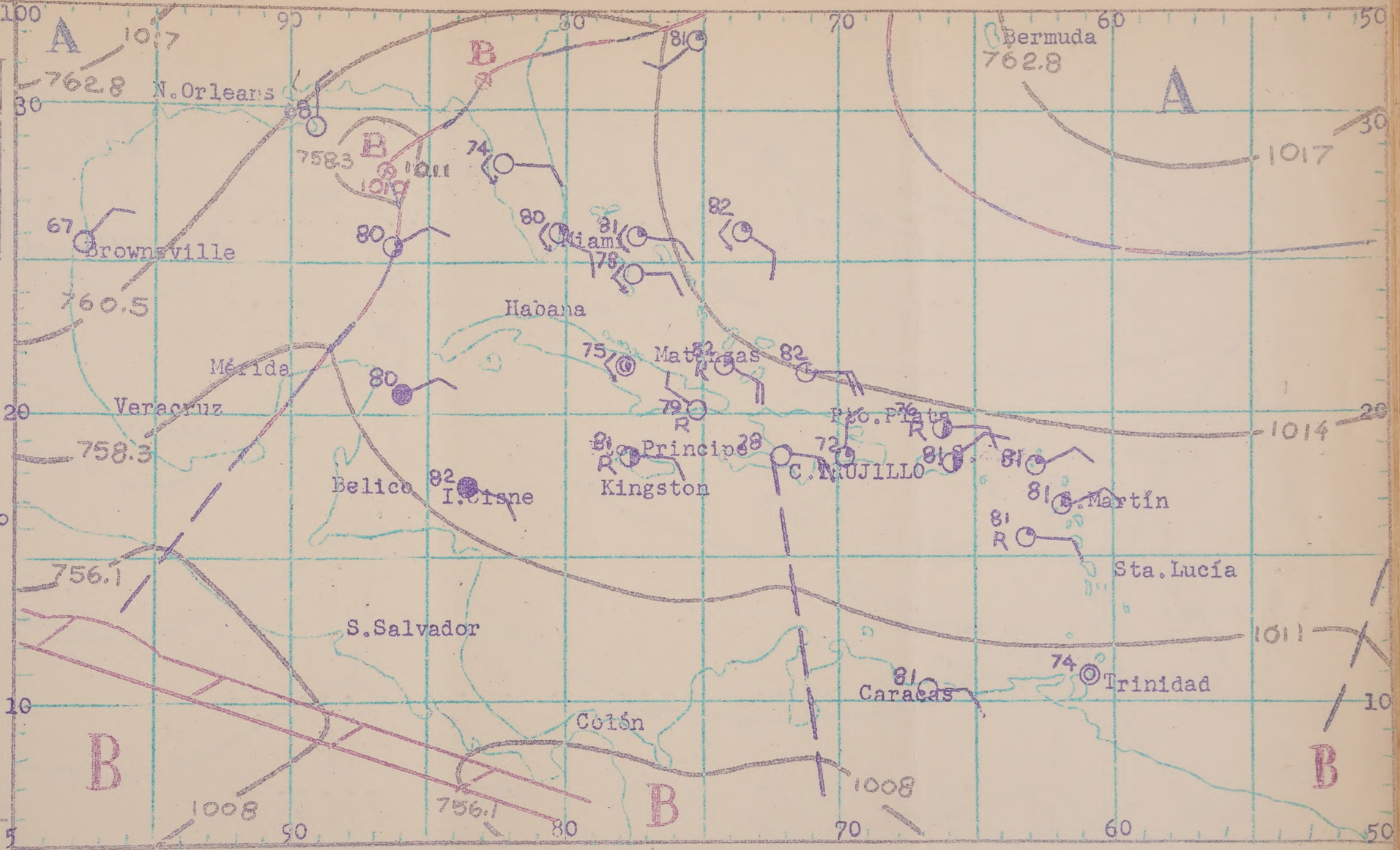

TIEMPO PROBABLE PARA LAS PROXIMAS 24 HORAS:

REGION SUR Y CIUDAD TRUJILLO (INCLUYE DE SAONA A PENINSULA BARAHONA): SUR DE LA CORDILLERA CENTRAL: Nubes aisladas en la mañana siendo medio nublado hacia el medio día y en la tarde con algunos aguaceros y tronadas, principalmente sobre el interior y en las vecindades de la costa en horas de la noche. Vientos suaves a moderados del Este-sudeste con ocasionales ráfagas, girando al Norte en la noche.

REGION NOR Y NORDESTE (INCLUYE CABO ENGAÑO A MONTECRISTI): NORTE DE LA CORDILLERA CENTRAL: Medio nublado, siendo más nublado hacia los sistemas montañosos con algunos aguaceros y tronadas. Vientos suaves a moderados del Este-nordeste, con algunas ráfagas en los aguaceros variando al Sudeste en la noche.-

CARIBE ORIENTAL: Vientos moderados a ocasionalmente frescos del Este. Parcialmente nublado con aguaceros dispersos, aumentando la nubosidad con aguaceros y tronadas aisladas sobre la porción Oriental. Mar moderada.-

SERVICIO METEOROLOGICO NACIONAL

BOLETIN DIARIO

SALIDA DE SOL: 05.31
PUESTA DE SOL: 17.27

MAREAS PARA EL DIA 4

	PLEAMAR Hora	BAJAMAR Hora
C.TRUJILLO	6.29-20.59	8.56-21.46
PTO.PLATA	4.40-17.14	10.46-23.31

Situación de Frentes e Isobaras al día 2 de OCTUBRE de 1957 a las 0600Z:

SIMBOLOS CONVENCIONALES:

FRENTES:

Frío ——— Estacionario ———

Cálido ——— Ocluído ———

Intertropical - - - -

OTROS ELEMENTOS:

Vaguadas — — — Isobaras ~~~

○ Claro ◑ Parcialmente nublado

● Nublado Ⓡ Lluvias

Ⓕ Neblina Ⓣ Tronadas

◉ Calma ⟨ Relámpagos

Vientos Oeste Vientos Este

Centro de Baja Presión B ⊗

Centro de Alta Presión A ⊗

Centro del Huracán (vientos máximos superiores a 120KPH) 9

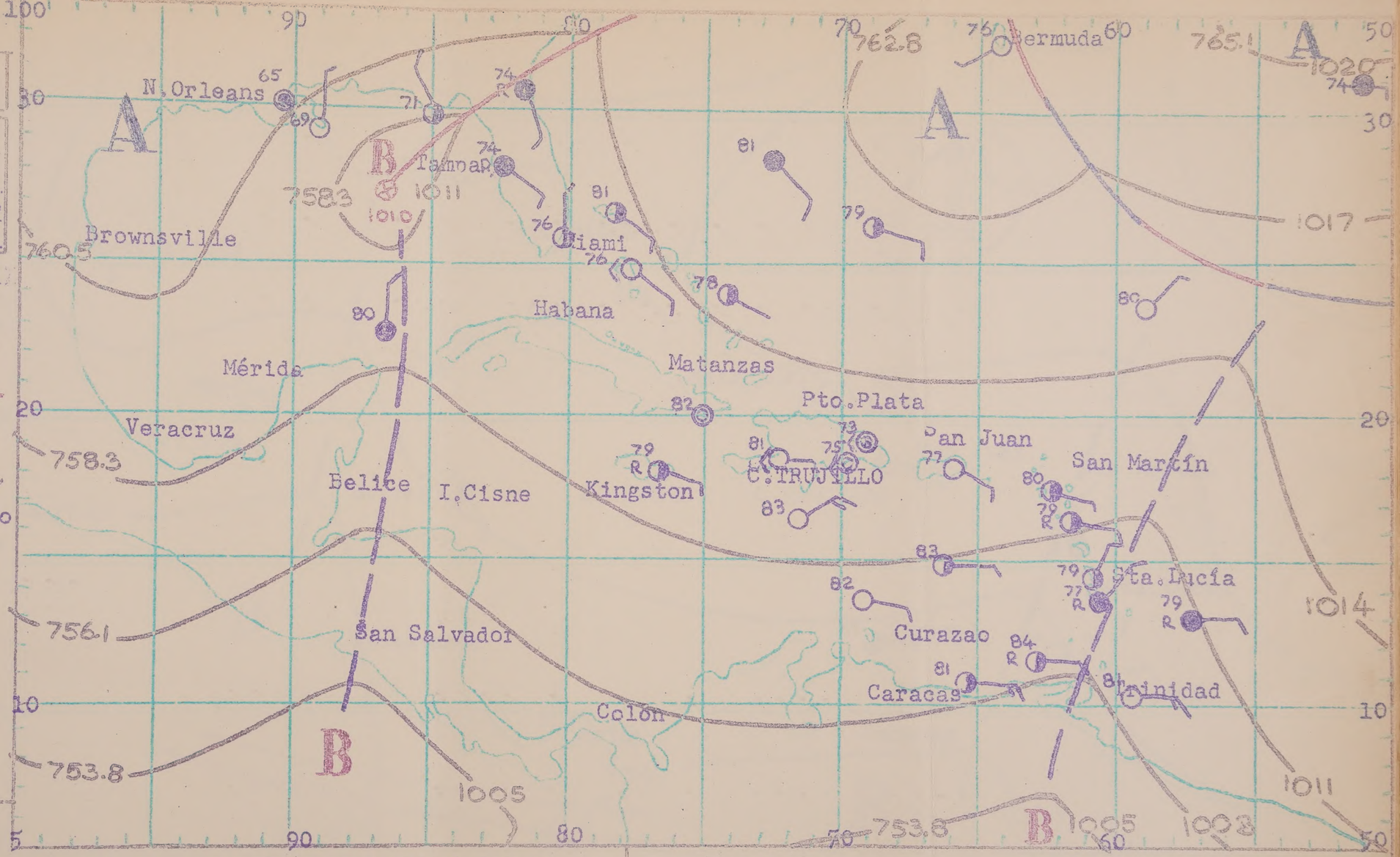

TIEMPO PROBABLE PARA LAS PROXIMAS 24 HORAS:

REGION SUR Y CIUDAD TRUJILLO (INCLUYE DE SAONA A PENINSULA BARAHONA):SUR DE LA CORDILLERA CENTRAL:Medio nublado, siendo más nublado sobre el interior con aguaceros y tronadas aisladas. Vientos suaves a moderados del Este-sudeste con ocasionales ráfagas en los aguaceros, girando al Norte en la noche.-

REGION NOR Y NORDESTE (INCLUYE CABO ENGAÑO A MONTECRISTI):NORTE DE LA CORDILLERA CENTRAL:Parcialmente nublado, aumentada la nubosidad sobre los sistemas montañosos, con aguaceros y tronadas aisladas. Vientos suaves a moderados del Este nordeste, con algunas ráfagas en los aguaceros, variando al Sudeste en la noche.

CARIBE ORIENTAL: Vientos moderados a localmente frescos del Este-nordeste, siendo del Sudeste en la porción Oriental. Aguaceros y tronadas aisladas, en su mayoría sobre y en las vecindades de las Antillas Menores. Mar moderada.-

NOTA:Una débil Onda del Este ha sido localizada a las 06Z (1.00 A.M.) sobre la Isla de Sante Lucía, moviéndose hacia el Oeste a unas 15 ó 18 Millas por hora.-

rqb.-

SERVICIO METEOROLOGICO NACIONAL
BOLETIN DIARIO

SALIDA DE SOL: 05.31
PUESTA DE SOL: 17.26

MAREAS PARA EL DIA 5

	PLEAMAR Hora	BAJAMAR Hora
C.TRUJILLO	7.29-20.16	9.34-21.58
PTO. PLATA	5.31-17.53	11.41

Situación de Frentes e Isobaras al día 3 de OCTUBRE de 1957 a las 0600Z:

SIMBOLOS CONVENCIONALES:

FRENTES:

Frío —— Estacionario ——
Cálido —— Ocluído ——
Intertropical

OTROS ELEMENTOS:

Vaguadas —— —— Isobaras

○ Claro ◑ Parcialmente nublado
● Nublado Ⓡ Lluvias
Ⓕ Neblina Ⓣ Tronadas
◎ Calma ⟨ Relámpagos

Vientos Oeste Vientos Este

Centro de Baja Presión B
Centro de Alta Presión A
Centro del Huracán (vientos máximos superiores a 120KPH)

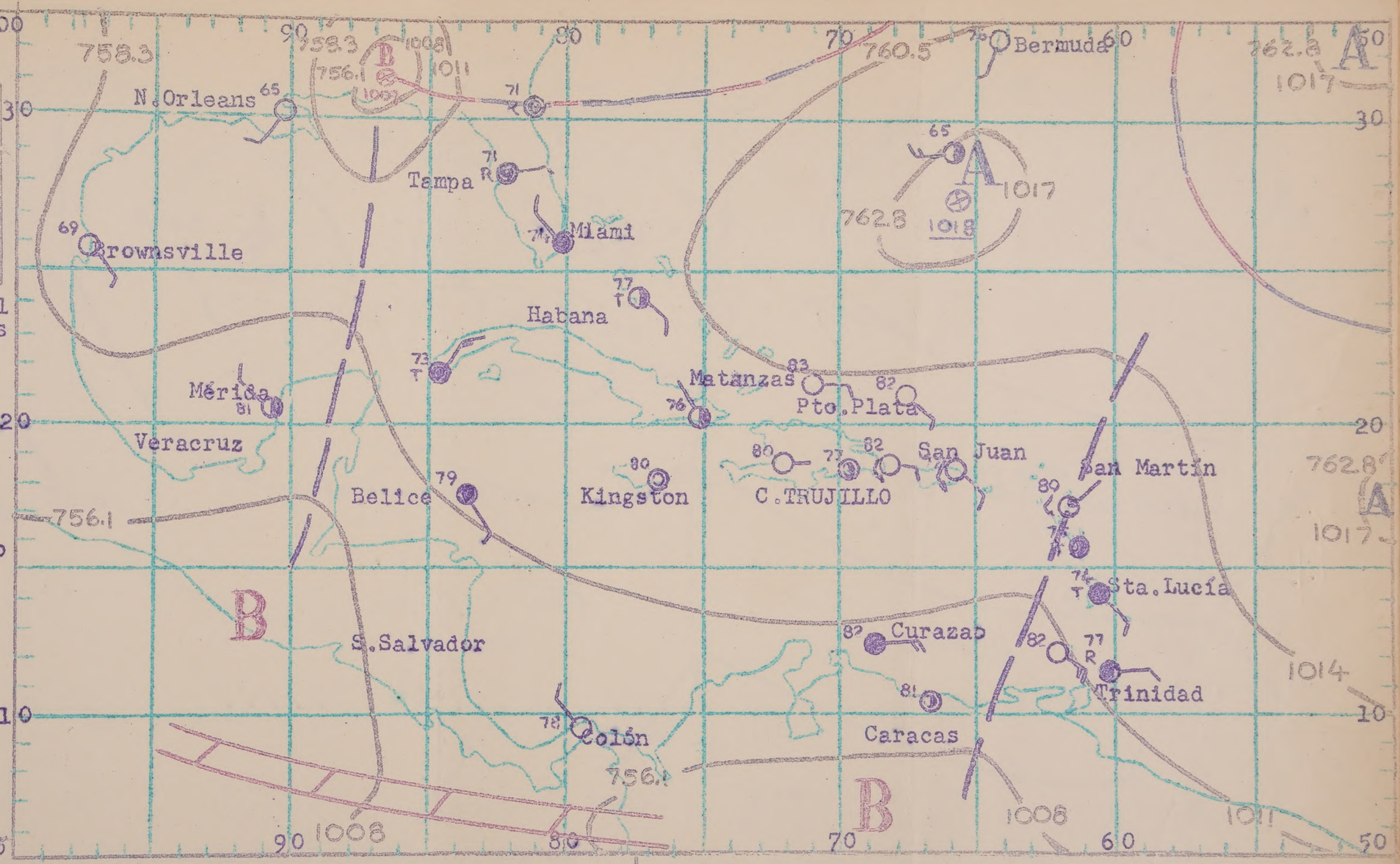

TIEMPO PROBABLE PARA LAS PROXIMAS 24 HORAS:

REGION SUR Y CIUDAD TRUJILLO (INCLUYE DE SAONA A PENINSULA BARAHONA):SUR DE LA CORDILLERA CENTRAL:Nubosidad variable con notable aumento hacia fines de la tarde y durante algunos aguaceros dispersos y tronadas aisladas,Vientos suaves a moderados del Sudeste tornándose flojos del Norte en la noche.-

REGION NOR Y NORDESTE (INCLUYE CABO ENGAÑO A MONTECRISTI):NORTE DE LA CORDILLERA CENTRAL:Nubosidad dispersa en la mañana aumentando en la tarde y durante algunos aguaceros dispersos y tronadas aisladas principalmente sobre las porciones montañosas. Vientos suaves a moderados del Nordeste tornándose flojos del Sudeste en la noche.-

CARIBE ORIENTAL:Una Onda del Este ha sido localizada a las 06Z (1.00 A.M.) cerca de la Isla de Antigua. Vientos delante de la Onda moderados a ocasionalmente frescos del Este-nordeste tornándose del Este-sudeste después del paso de la Onda. Tiempo generalmente bueno al Oeste de la Onda con algunos aguaceros y tronadas después del paso de la Onda y en una zona de 200 millas al Este de la misma. Mar moderada.-

rqb.-

SERVICIO METEOROLOGICO NACIONAL

BOLETIN DIARIO

SALIDA DE SOL: 05.31
PUESTA DE SOL: 17.26

MAREAS PARA EL DIA 6

	PLEAMAR	BAJAMAR
	Hora	Hora
C.TRUJILLO	8.22-20.34	10.10-22.15
PTO. PLATA	6.16-18.28	0.05-12.30

Situación de Frentes e Isobaras al día 4 de OCTUBRE de 1957 a las 0600Z:

SIMBOLOS CONVENCIONALES:

FRENTES:

Frío ——— Estacionario ———

Cálido ——— Ocluído ———

Intertropical ———

OTROS ELEMENTOS:

Vaguadas — — — Isobaras ~~~

O Claro ◐ Parcialmente nublado

● Nublado ⓛ Lluvias

Ⓕ Neblina Ⓣ Tronadas

◉ Calma ↯ Relámpagos

Vientos Oest ——○ Vientos Este ○——

Centro de Baja Presión B ⊗

Centro de Alta Presión A ⊗

Centro del Huracán (vientos máximos superiores a 120KPH) ⊗

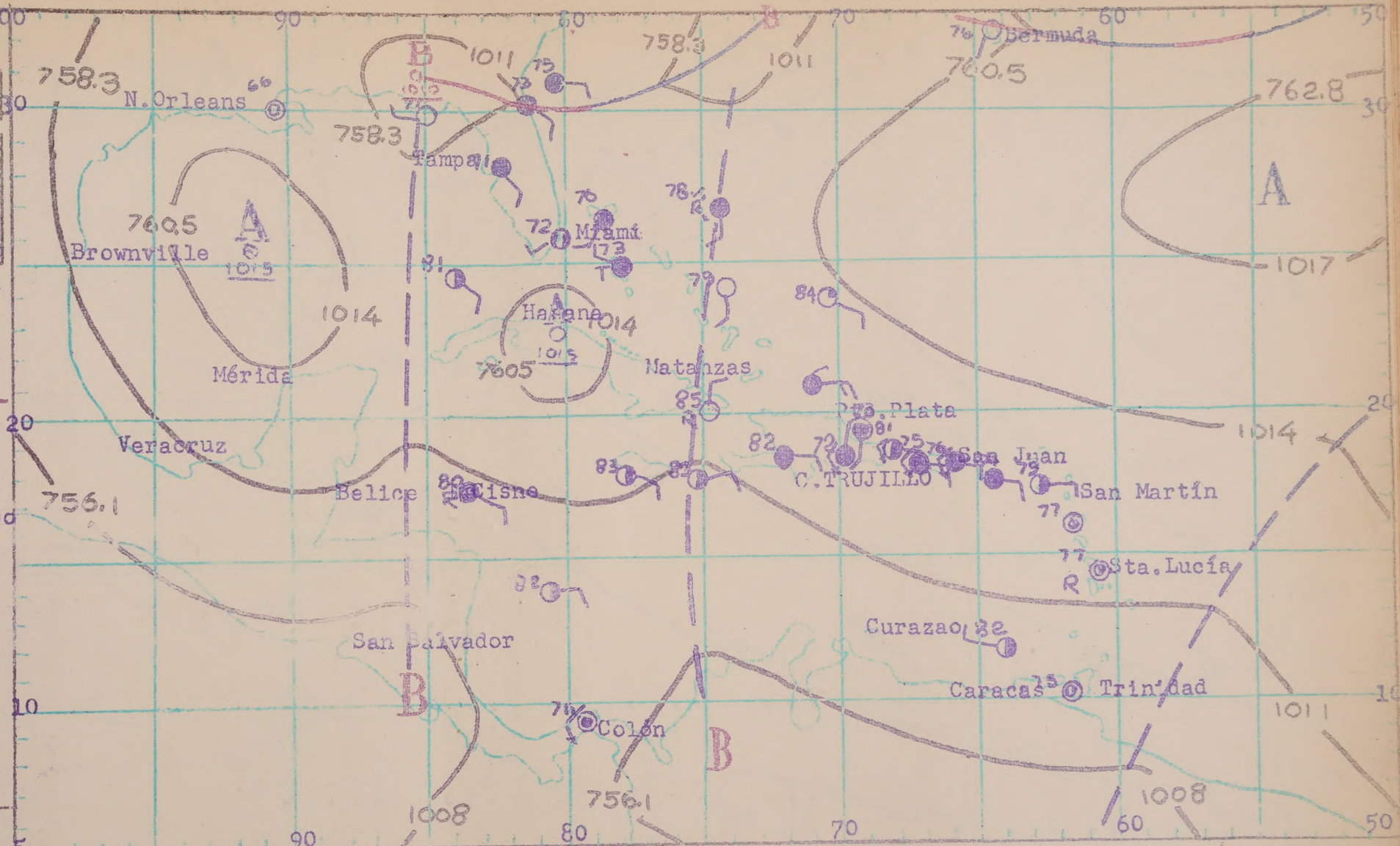

TIEMPO PROBABLE PARA LAS PROXIMAS 24 HORAS:

REGION SUR Y CIUDAD TRUJILLO (INCLUYE DE SAONA A PENINSULA BARAHONA): SUR DE LA CORDILLERA CENTRAL: Tiempo nublado con aguaceros y tronadas aisladas, siendo más abundante en la región más Occidental. Vientos suaves a moderados del Sudeste con ocasionales ráfagas frescas durante los aguaceros siendo débiles del Norte en la noche.-

REGION NOR Y NORDESTE (INCLUYE CABO ENGAÑO A MONTECRISTI): NORTE DE LA CORDILLERA CENTRAL: Cielo mayormente nublado con aguaceros y tronadas dispersas siendo más abundante en la porción Central. Vientos suaves a moderados del Este-nordeste con ocasionales ráfagas durante los aguaceros, tornándose del Sudeste en la noche.-

CARIBE ORIENTAL: Vientos moderados del Este. Nubosidad considerable con algunos aguaceros y tronadas.- Mar moderada.-

m.u.j.

SERVICIO METEOROLOGICO NACIONAL

BOLETIN DIARIO

SALIDA DE SOL: 05.31
PUESTA DE SOL: 17.25

MAREAS PARA EL DIA 7

	PLEAMAR Hora	BAJAMAR Hora
C.TRUJILLO	9.10-20.54	10.42-22.34
PTO. PLATA	6.55-19.00	0.34-13.14

Situación de Frentes e Isobaras al día 5 de OCTUBRE de 1957 a las 0600Z:

SIMBOLOS CONVENCIONALES:

FRENTES:

Frío ——— Estacionario ———
Cálido ——— Ocluído ———
Intertropical ———

OTROS ELEMENTOS:

Vaguadas ——— Isobaras ~~~

○ Claro ◑ Parcialmente nublado
● Nublado Ⓡ Lluvias
Ⓕ Neblina Ⓣ Tronadas
◉ Calma ↯ Relámpagos

Vientos Oeste ← Vientos Este →

Centro de Baja Presión B ⊗
Centro de Alta Presión A ⊗
Centro del Huracán (vientos máximos superiores a 120KPH) ⊗

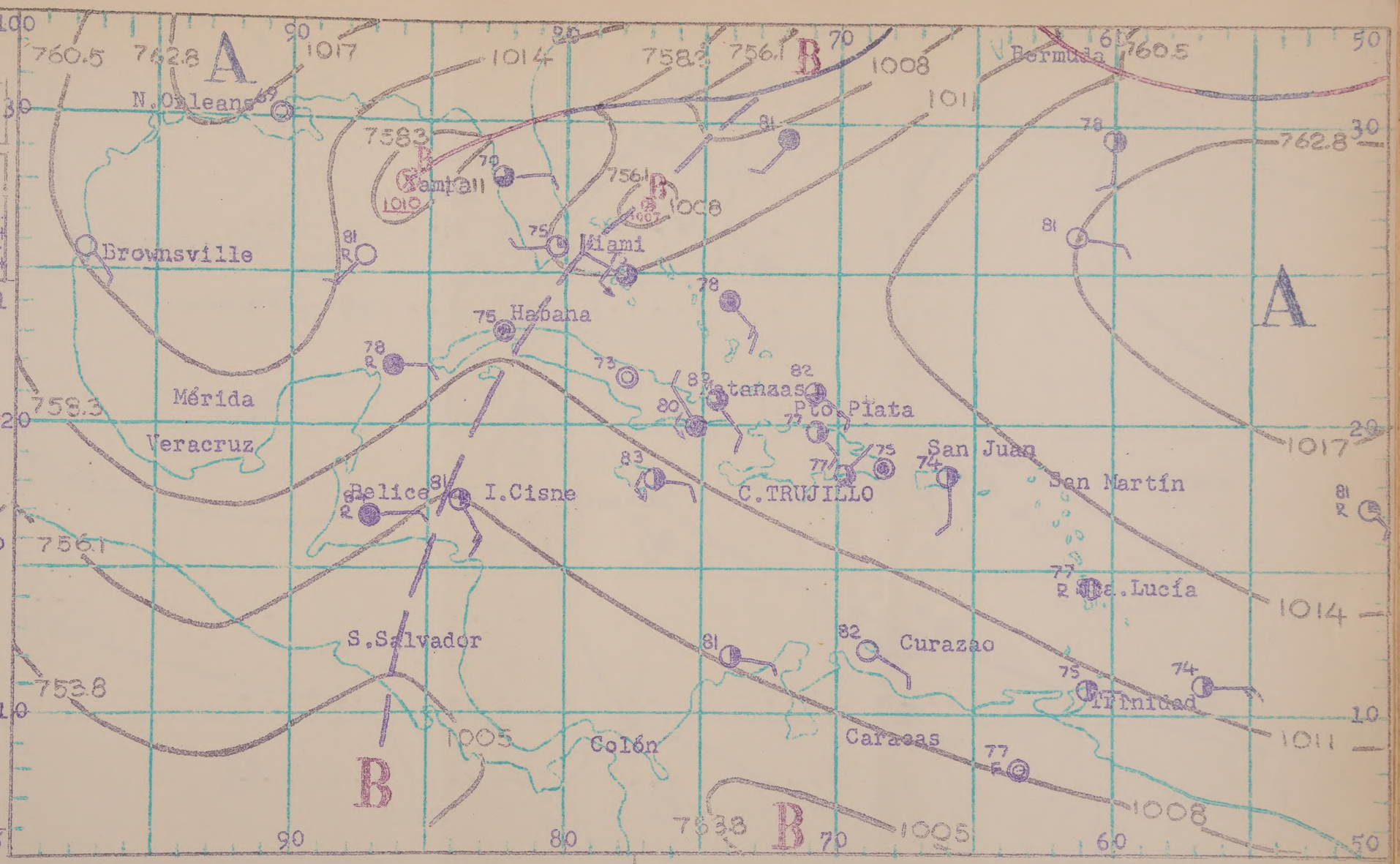

TIEMPO PROBABLE PARA LAS PROXIMAS 24 HORAS:

REGION SUR Y CIUDAD TRUJILLO (INCLUYE DE SAONA A PENINSULA BARAHONA):SUR DE LA CORDILLERA CENTRAL:Nubosidad variable, con gradual aumento en horas de la tarde y durante algunos aguaceros y tronadas principalmente sobre el interior. Vientos suaves a moderados del Sudeste, variando al Norte en la noche.-

REGION NOR Y NORDESTE (INCLUYE CABO ENGAÑO A MONTECRISTI):NORTE DE LA CORDILLERA CENTRAL:Parcialmente nublado, siendo más nublado hacia los sistemas montañosos, con algunos aguaceros y tronadas principalmente sobre la parte Nordeste del área. Vientos suaves a moderados del Este con algunas variaciones, girando al Norte en la noche.-

CARIBE ORIENTAL: Vientos suaves a moderados del Sudeste. Medio nublado siendo localmente nublado durante algunos aguaceros y tronadas mayormente en las vecindades de tierra en el día y sobre el mar en la noche. Mar suave a moderada.-

rqb.-

SERVICIO METEOROLOGICO NACIONAL
BOLETIN DIARIO

SALIDA DE SOL: 05.31
PUESTA DE SOL: 17.24

MAREAS PARA EL DIA 8

	PLEAMAR Hora	BAJAMAR Hora
C.TRUJILLO	9.57-21.21	11.10-23.00
PTO. PLATA	7.33-19.29	1.01-13.56

Situación de Frentes e Isobaras al día 6 de OCTUBRE de 1957 a las 0600Z:

SIMBOLOS CONVENCIONALES:

FRENTES:

Frio — Estacionario

Cálido — Ocluído

Intertropical

OTROS ELEMENTOS:

Vaguadas — Isobaras

Claro — Parcialmente nublado

Nublado — Lluvias

Neblina — Tronadas

Calma — Relámpagos

Vientos Oeste — Vientos Este

Centro de Baja Presión B

Centro de Alta Presión A

Centro del Huracán (vientos máximos superiores a 120KPH)

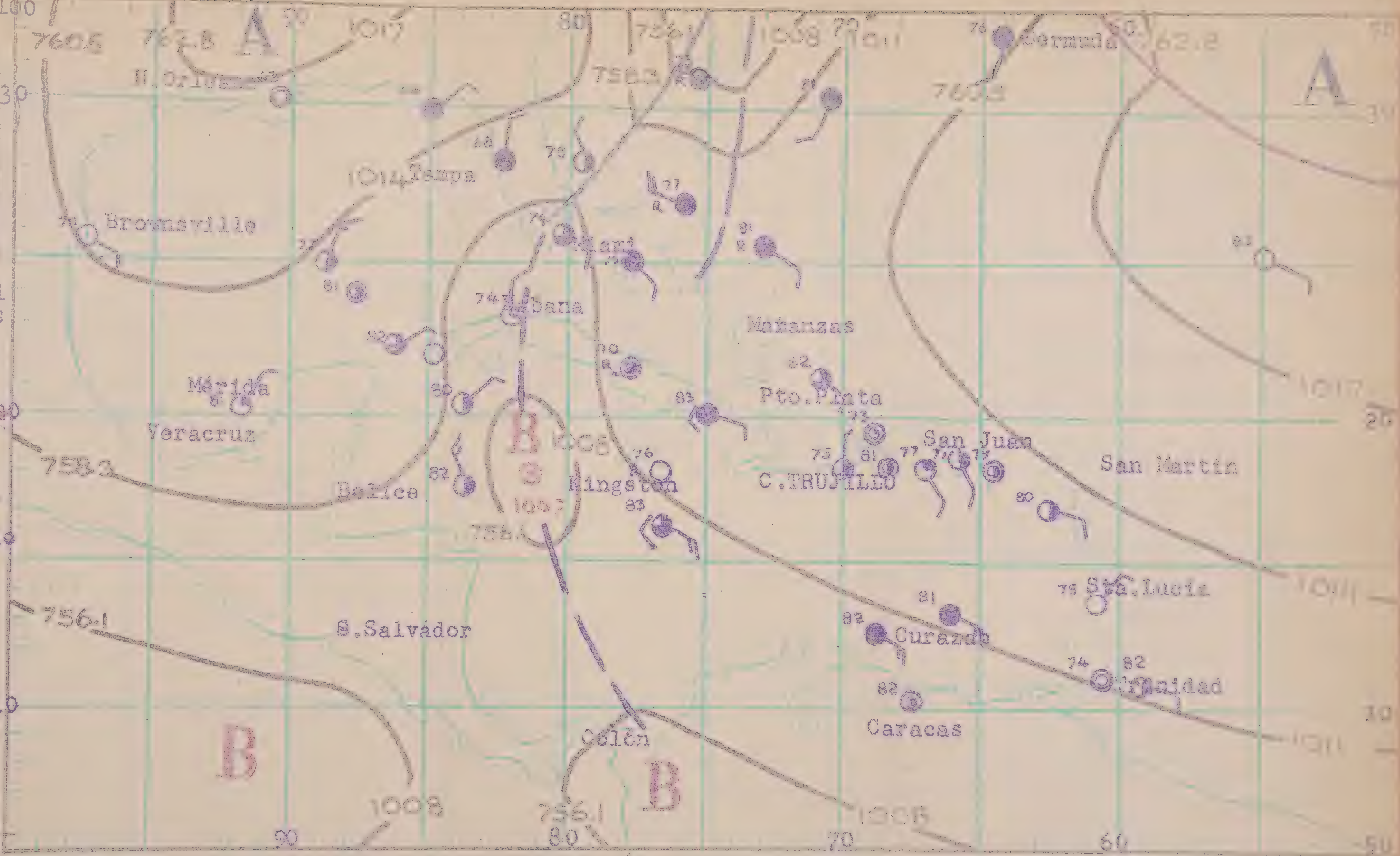

TIEMPO PROBABLE PARA LAS PROXIMAS 24 HORAS:

REGION SUR Y CIUDAD TRUJILLO (INCLUYE DE SAONA A PENINSULA BARAHONA): SUR DE LA CORDILLERA CENTRAL: Nubosidad variable, aumentando durante algunos aguaceros y tronadas aisladas mayormente sobre el interior. Vientos suaves a moderados del Sudeste, cambiando a ligeros del Norte durante la noche.-

REGION NOR Y NORDESTE (INCLUYE CABO ENGAÑO A MONTECRISTI): NORTE DE LA CORDILLERA CENTRAL: Medio nublado, con algunos aguaceros y tronadas aisladas mayormente sobre las regiones montañosas. Vientos suaves a moderados del Este, cambiando a ligeros del Sudeste durante la noche.-

CARIBE ORIENTAL: Vientos suaves a moderados del Este. Generalmente claro excepto durante algunos aguaceros y tronadas aisladas principalmente a lo largo de las islas.-

rq.-

SERVICIO METEOROLOGICO NACIONAL
BOLETIN DIARIO

SALIDA DE SOL: 05.32
PUESTA DE SOL: 17.23

MAREAS PARA EL DIA 9

	PLEAMAR Hora	BAJAMAR Hora
PTO. TRUJILLO	9.57-21.12	11.10-23.00
PTO. PLATA	7.33-19.29	1.01-13.56

Situación de Frentes e Isobaras al día 7 de OCTUBRE de 1957 a las 08.00Z:

SIMBOLOS CONVENCIONALES:

FRENTES:

Frío ——— Estacionario ———
Cálido ——— Ocluído ———
Intertropical ———

OTROS ELEMENTOS:

Aguadas — — — Isobaras ~~~

○ Claro ◎ Parcialmente nublado
● Nublado Ⓡ Lluvias
Ⓝ Neblina Ⓣ Tronadas
Ⓒ Calma ↯ Relámpagos

Vientos Oeste Vientos Este

Centro de Baja Presión B ⊗
Centro de Alta Presión A ⊗
Centro del Huracán (vientos máximos superiores a 120KPH) ⊗

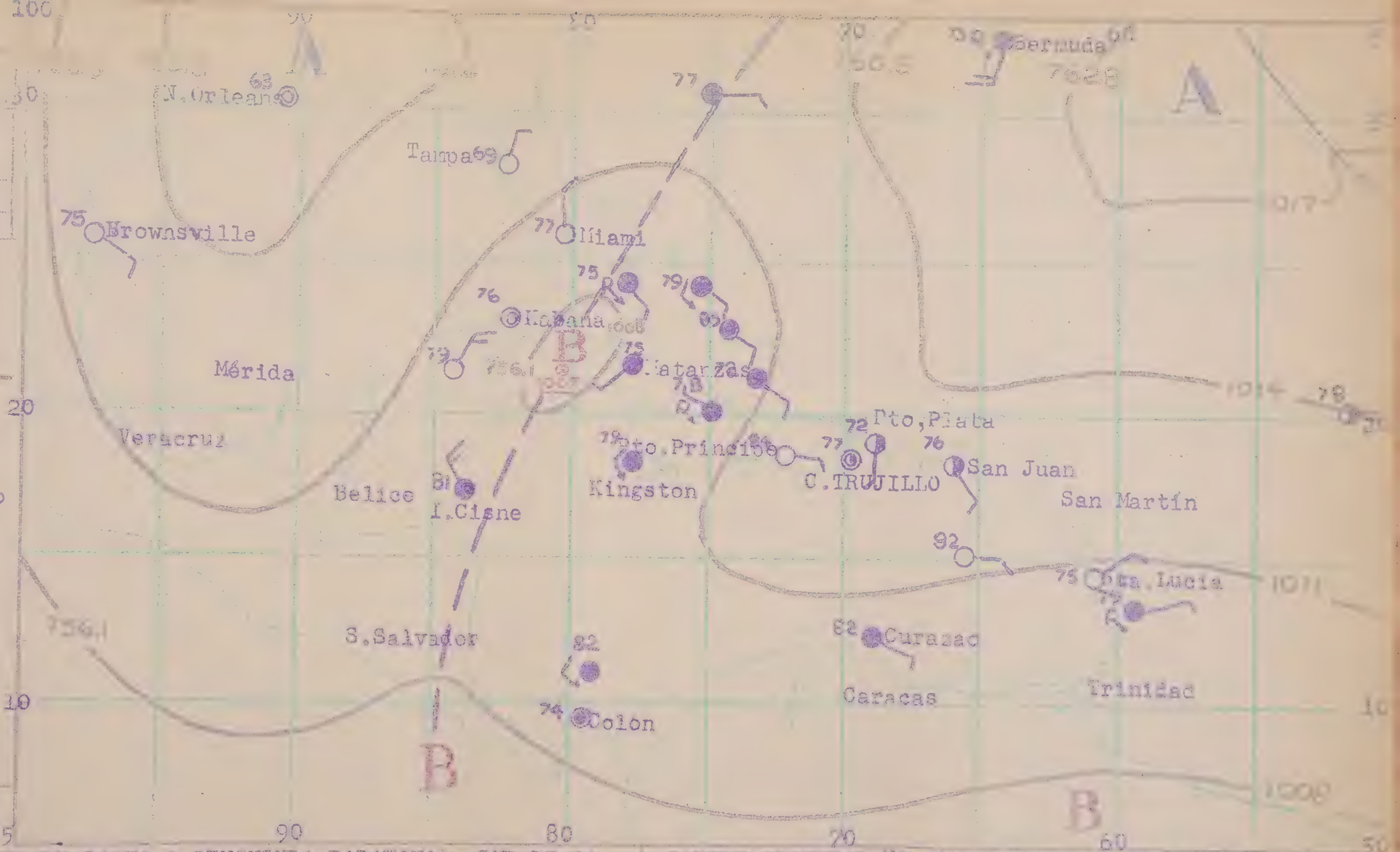

TIEMPO PROBABLE PARA LAS PROXIMAS 24 HORAS:

REGION SUR Y CIUDAD TRUJILLO (INCLUYE DE SAONA A PENINSULA BARAHONA): SUR DE LA CORDILLERA CENTRAL: Nubosidad variable, con aguaceros aislados y tronadas, principalmente sobre los sistemas montañosos de la parte Oeste del área. Vientos suaves a moderados del Sudeste con algunas variaciones, siendo del Norte en la noche.-

REGION NOR Y NORDESTE (INCLUYE CABO E'GAÑO A MONTECRISTI): NORTE DE LA CORDILLERA CENTRAL: Medio nublado, con algunos aguaceros y tronadas aisladas más abundantes hacia la porción Nordeste. Vientos suaves a moderados del Este-nordeste, siendo del Sudeste en la noche.-

CARIBE ORIENTAL: Vientos suaves a moderados del Este Claro, excepto durante algunos aguaceros y tronadas distantes en su mayoría sobre las Antillas Mayores en la tarde. Mar suave a moderada.-

SERVICIO METEOROLOGICO NACIONAL

BOLETIN DIARIO

SALIDA DE SOL: 05.32
PUESTA DE SOL: 17.22

MAREAS PARA EL DIA 10

	PLEAMAR Hora	BAJAMAR Hora
C.TRUJILLO	11.34-21.39	12.13 --
PTO. PLATA	8.48-20.21	1.54-15.17

Situación de Frentes e Isobaras al día 8 de OCTUBRE de 1957 a las 0600Z:

SIMBOLOS CONVENCIONALES:

FRENTES:

Frío ——— Estacionario ———

Cálido ——— Ocluído ———

Intertropical

OTROS ELEMENTOS:

Vaguadas - - - - Isobaras

○ Claro ◑ Parcialmente nublado

● Nublado Ⓡ Lluvias

Ⓔ Neblina Ⓣ Tronadas

◉ Calma ⟨ Relámpagos

Vientos Oeste Vientos Este

Centro de Baja Presión B

Centro de Alta Presión A

Centro del Huracán (vientos máximos superiores a 120KPH)

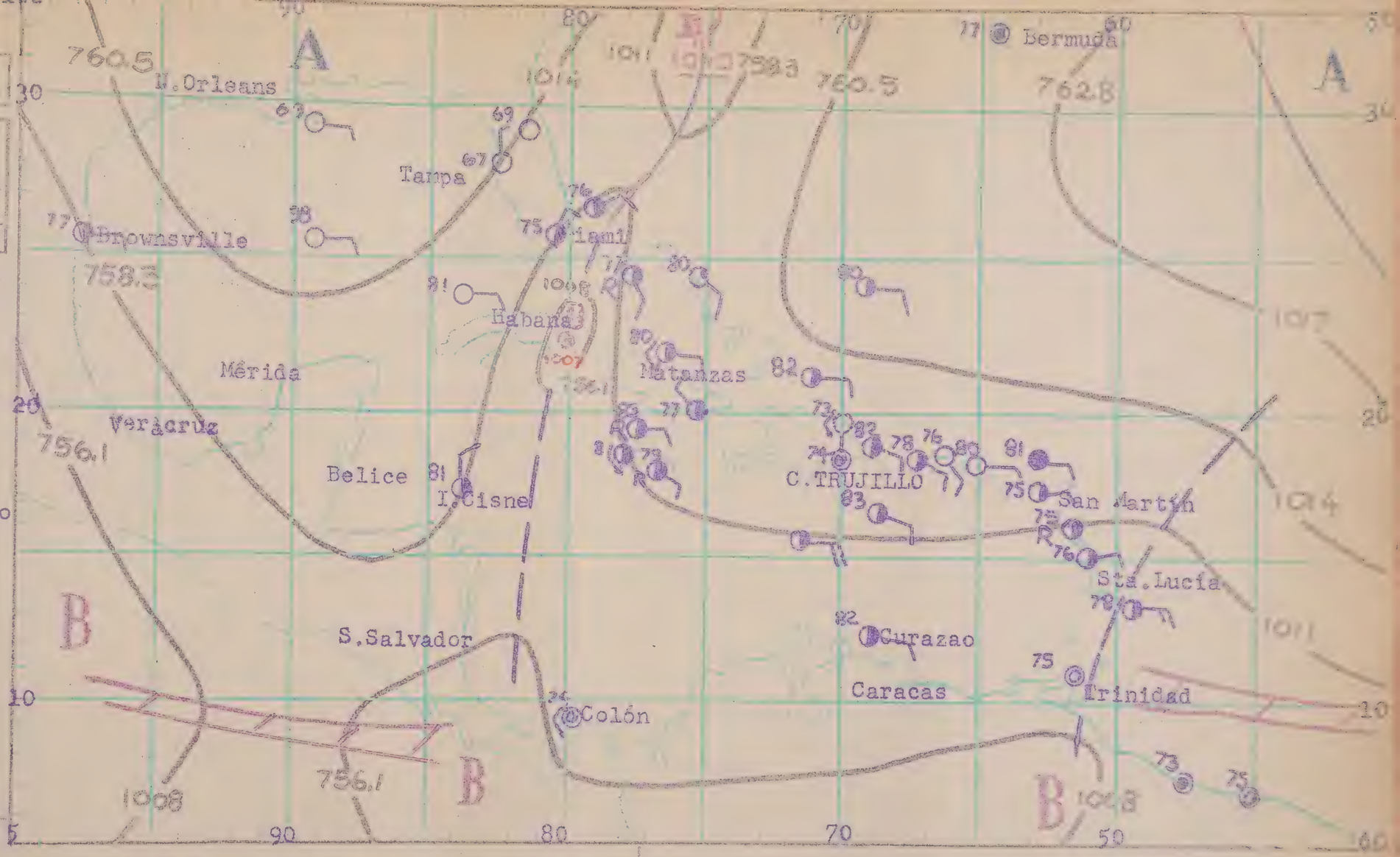

TIEMPO PROBABLE PARA LAS PROXIMAS 24 HORAS:

REGION SUR Y CIUDAD TRUJILLO (INCLUYE DE SAONA A PENINSULA BARAHONA): SUR DE LA CORDILLERA CENTRAL:Cielo medio nublado, tornándose más nublado en la tarde con algunos aguaceros dispersos y tronadas aisladas principalmente sobre el interior Vientos suaves a moderados del Sudeste girando al Norte en la noche.-

REGION NOR Y NORDESTE (INCLUYE CABO ENGAÑO A MONTECRISTI): NORTE DE LA CORDILLERA CENTRAL:Nubosidad variable en la mañana tornándose medio nublado en la tarde con algunos aguaceros dispersos y tronadas aisladas principalmente sobre la porción Nordeste -

CARIBE ORIENTAL: Vientos suaves a moderados del Este. Tiempo generalmente claro excepto durante algunos aguaceros o tronadas aisladas principalmente sobre las Islas en la tarde.-

SERVICIO METEOROLOGICO NACIONAL
BOLETIN DIARIO

SALIDA DE SOL: 05.32
PUESTA DE SOL: 17.22

MAREAS PARA EL DIA 11

	PLEAMAR Hora	BAJAMAR Hora
C.TRUJILLO	12.26-21.42	0.05
PTO.PLATA	9.25-20.48	2.22-16.00

Situación de Frentes e Isobaras al día 9 de OCTUBRE de 1957 a las 0600Z:

SIMBOLOS CONVENCIONALES:

FRENTES:

Frío ——— Estacionario ———
Cálido ——— Ocluído ———
Intertropical — — —

OTROS ELEMENTOS:

Vaguadas — — — Isobaras ~~~

○ Claro ◑ Parcialmente nublado
● Nublado Ⓡ Lluvias
Ⓔ Neblina Ⓣ Tronadas
Ⓒ Calma ⚡ Relámpagos

Vientos Oeste ——○ Vientos Este ○——

Centro de Baja Presión B ⊗
Centro de Alta Presión A ⊗
Centro del Huracán (vientos máximos superiores a 120KPH) ⊗

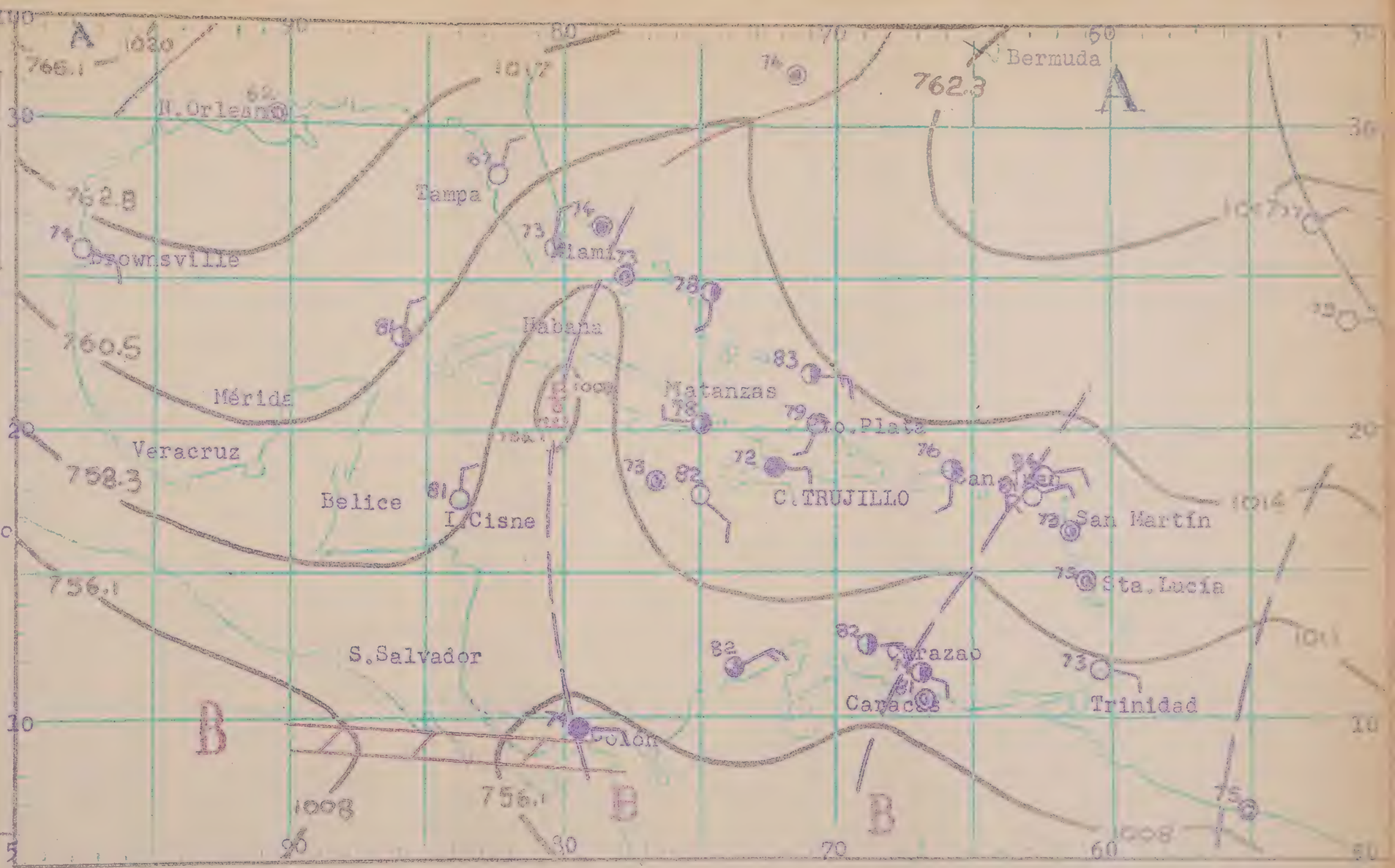

TIEMPO PROBABLE PARA LAS PROXIMAS 24 HORAS:

REGION SUR Y CIUDAD TRUJILLO (INCLUYE DE SAONA A PENINSULA BARAHONA): SUR DE LA CORDILLERA CENTRAL:Cielo semi-nublado tornándose gradualmente nublado en las últimas horas de la tarde y durante algunos aguaceros dispersos y tronadas aisladas. Vientos suaves a moderados del Sudeste siendo débiles del Norte en la noche.-

REGION NOR Y NORDESTE (INCLUYE CABO ENGAÑO A MONTECRISTI): NORTE DE LA CORDILLERA CENTRAL:Tiempo medio nublado siendo nublado durante algunos aguaceros y tronadas aisladas, mayormente hacia el interior. Vientos suaves a moderados del Nor-Nordeste siendo flojos del Este-sudeste en la noche.-

CARIBE ORIENTAL:Una débil Onda del Este ha sido localizada a las 06Z (1.00 A.M.) en la vecindad de las Islas Vírgenes, moviéndose a unas 8 a 10 millas por hora hacia el Oeste. Vientos suaves a moderados del Este siendo moderados del Sudeste detrás de la Onda. Tiempo parcialmente nublado con aguaceros dispersos y tronadas aisladas. Mar suave a moderada.-

SERVICIO METEOROLOGICO NACIONAL

BOLETIN DIARIO

SALIDA DE SOL: 05.32
PUESTA DE SOL: 17.21

MAREAS PARA EL DIA 12

	PLEAMAR Hora	BAJAMAR Hora
C.TRUJILLO	13.24-21.33	0.45-13.27
PTO. PLATA	10.06-21.19	2.55-16.43

Situación de Frentes e Isobaras al día 10 de OCTUBRE de 1957 a las 0600Z:

SIMBOLOS CONVENCIONALES:

FRENTES:

Frío ——— Estacionario ———

Cálido ——— Ocluído ———

Intertropical ———

OTROS ELEMENTOS:

Vaguadas — — — Isobaras ~

○ Clara ◑ Parcialmente nublado

● Nublado Ⓡ Lluvias

Ⓕ Neblina Ⓣ Tronadas

Ⓒ Calma ⟨ Relámpagos

Vientos Oeste Vientos Este

Centro de Baja Presión B ⊗

Centro de Alta Presión A ⊗

Centro del Huracán (vientos máximos superiores a 120KPH) ⊗

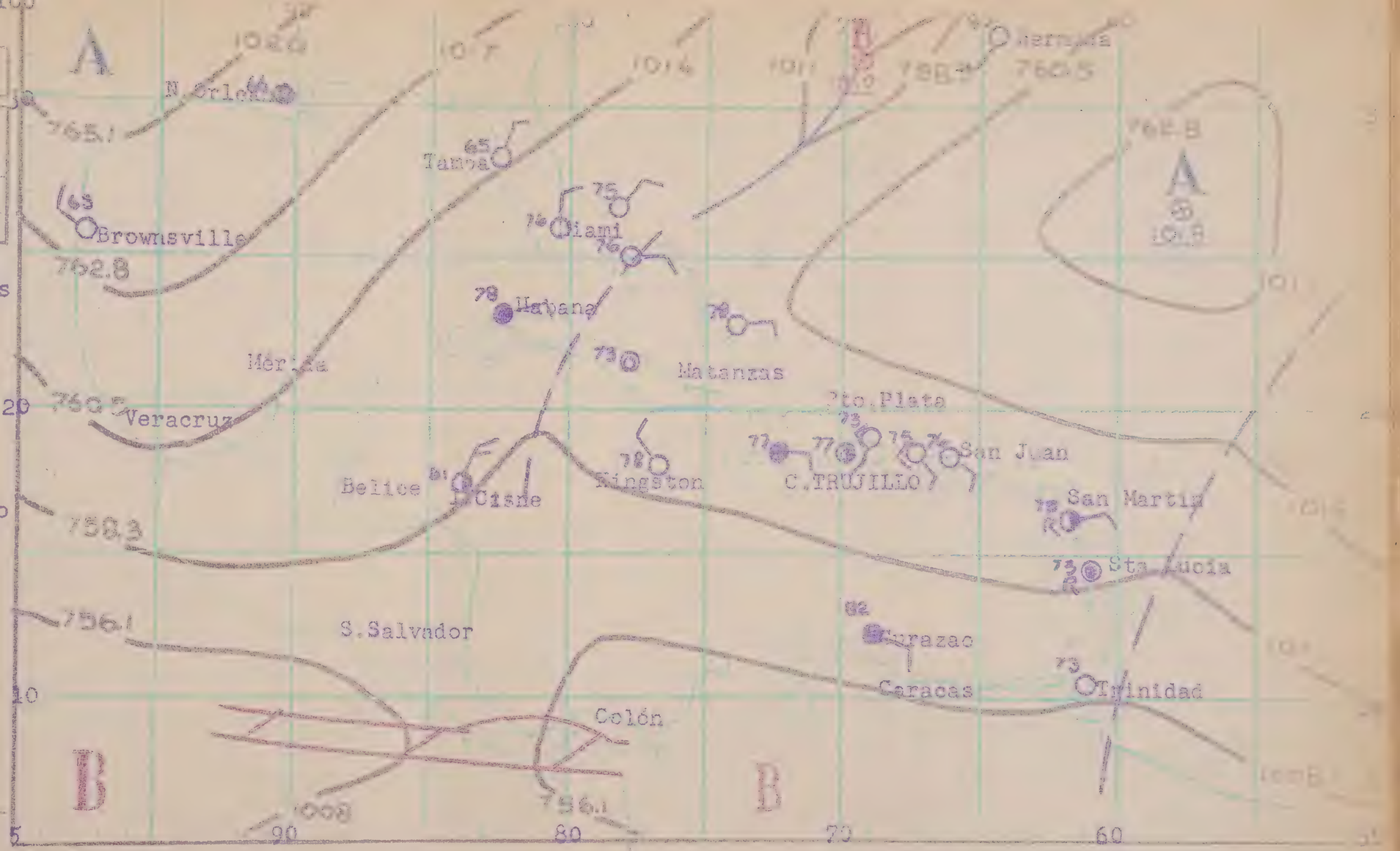

TIEMPO PROBABLE PARA LAS PROXIMAS 24 HORAS:

REGION SUR Y CIUDAD TRUJILLO (INCLUYE DE SAONA A PENINSULA BARAHONA): SUR DE LA CORDILLERA CENTRAL: Nubosidad variable, aumentada durante algunos aguaceros y tronadas aisladas en su mayoría sobre el interior en la tarde y sobre las costas en la noche. Vientos suaves a moderados del Sudeste, siendo del Norte en la noche.-

REGION NOR Y NORDESTE (INCLUYE CABO ENGAÑO A MONTECRISTI): NORTE DE LA CORDILLERA CENTRAL: Medio nublado, con algunos aguaceros y tronadas aisladas más abundantes sobre la parte Nordeste del área. Vientos suaves a moderados del Este, con algunas variaciones, girando al Sudeste en la noche.-

CARIBE ORIENTAL: Vientos suaves a moderados del Este-sudeste. Parcialmente nublado con algunos aguaceros y tronadas aisladas principalmente sobre y en las vecindades de tierra en la tarde. Mar suave a moderada.

SERVICIO METEOROLOGICO NACIONAL

BOLETIN DIARIO

SALIDA DE SOL: 05.32
PUESTA DE SOL: 17.20

MAREAS PARA EL DIA 13

	PLEAMAR Hora	BAJAMAR Hora
C.TRUJILLO	14.34-21.24	1.30-14.15
PTO. PLATA	10.51-21.59	3.30-17.29

Situación de Frentes e Isobaras al día 11 de OCTUBRE de 1957 a las 0000Z:

SIMBOLOS CONVENCIONALES:

FRENTES:

Frío ——— Estacionario ———

Cálido ——— Ocluído ———

Intertropical

OTROS ELEMENTOS:

Vaguadas — — — Isobaras

○ Claro ◑ Parcialmente nublado

● Nublado Ⓡ Lluvias

Ⓕ Neblina Ⓣ Tronadas

Ⓒ Calma Relámpagos

Vientos Oeste Vientos Este

Centro de Baja Presión B

Centro de Alta Presión A

Centro del Huracán (vientos máximos superiores a 120KPH)

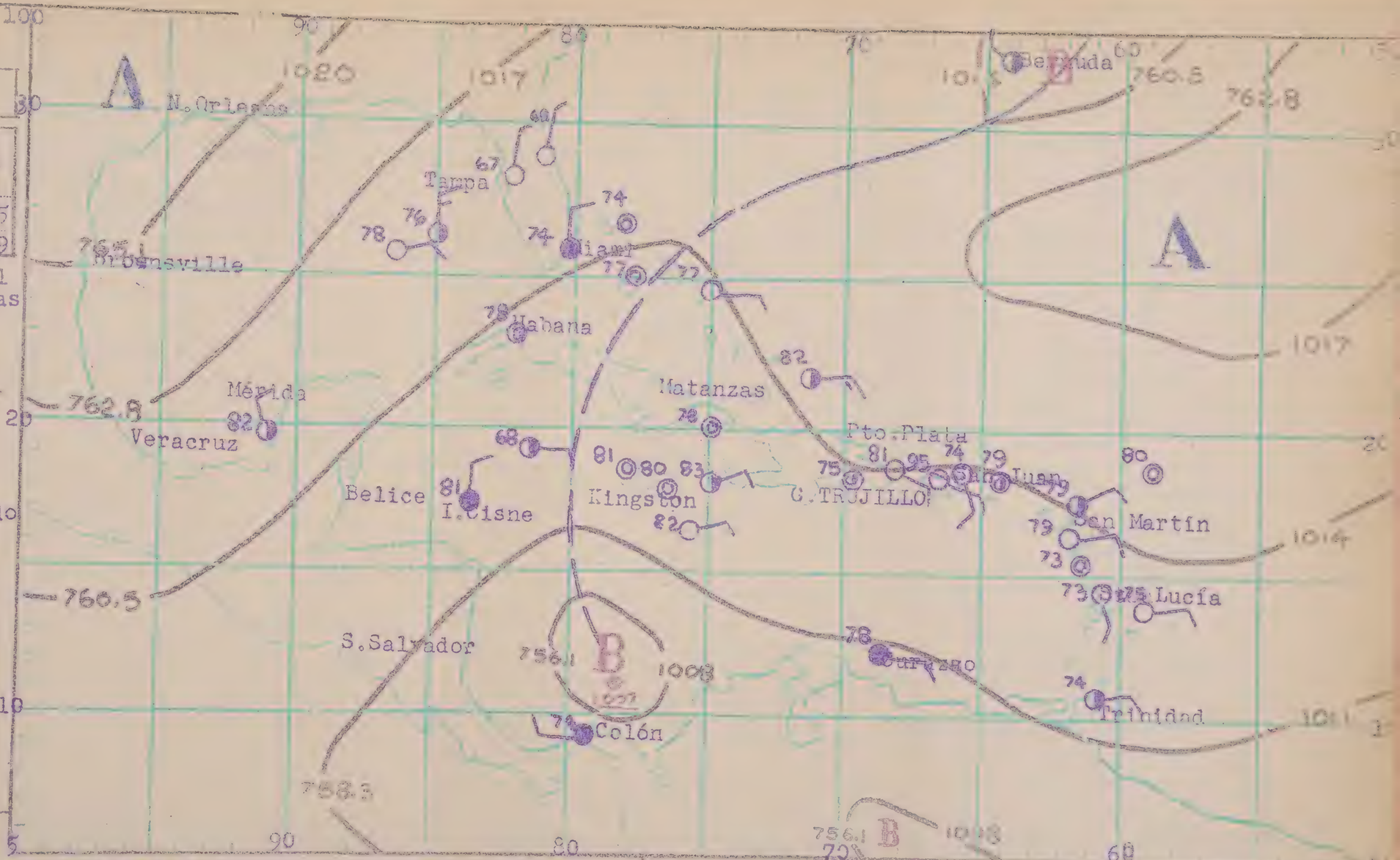

TIEMPO PROBABLE PARA LAS PROXIMAS 24 HORAS

REGION SUR Y CIUDAD TRUJILLO (INCLUYE DE SAONA A PENINSULA BARAHONA): SUR DE LA CORDILLERA CENTRAL: Nubosidad dispersa tornándose medio nublado durante algunos pocos aguaceros y tronadas aisladas, principalmente sobre las regiones montañosas. Vientos suaves a moderados del Sudeste cambiando a ligeros del Norte durante la noche.

REGION NOR Y NORDESTE (INCLUYE CABO ENGAÑO A MONTECRISTI): NORTE DE LA CORDILLERA CENTRAL: Nubosidad variable excepto durante algunos aguaceros y tronadas aisladas. Vientos suaves a moderados del Este, cambiando a ligeros del Sudeste durante la noche.-

CARIBE ORIENTAL: Vientos suaves a moderados del Este. Generalmente claro excepto durante algunos aguaceros y tronadas aisladas, mayormente sobre las Islas.

BOLETIN DIRAIO

SALIDA DE SOL: 05.33
PUESTA DE SOL: 17.19

MAREAS PARA EL DIA 14

	PLEAMAR Hora	BAJAMAR Hora
TRUJILLO	15.43	2.19
PTO. PLATA	11.40-22.49	4.15-18.20

tuación de Frentes e Isobaras al
a 12 de OCTUBRE de 1957 a las
00Z:

MBOLOS CONVENCIONALES:

ENTES:
rio ——— Estacionario ———
lido ——— Ocluído ———
ntertropical ———

ROS ELEMENTOS:
guadas — — — Isobaras ~
) Claro ◑ Parcialmente nublado
● Nublado ® Lluvias
≡ Neblina Ⓣ Tronadas
) Calma ↯ Relámpagos
entos Oeste Vientos Este
ntro de Baja Presión B
ntro de Alta Presión A
ntro del Huracán (vientos
ximos superiores a 120KPH)

EMPO PROBABLE PARA LAS PROXIMAS
HORAS:

GION SUR Y CIUDAD TRUJILLO (INCLUYE DE SAONA A PENINSULA BARAHONA): SUR DE LA RDILLERA CENTRAL: Bastante nuboso, con aguaceros y tronadas aisladas, en su - yoría sobre los sistemas montañosos. Vientos suaves a moderados del Sudeste - endo algo más intensos en ocasiones, girando al Norte en la noche.-

GION NOR Y NORDESTE (INCLUYE CABO ENGAÑO A MONTECRISTI): NORTE DE LA CORDILLE CENTRAL: Nubosidad variable, con gradual aumento durante algunos aguaceros y onadas aisladas, principalmente sobre la parte Nordeste del área. Vientos sua s a moderados del Este, con algunas variaciones en dirección e intensidad, - endo del Sudeste en la noche.-

CARIBE ORIENTAL: Vientos suaves a moderados del Este. Medio nublado con algunos aguaceros y tronadas aisladas, principalmente sobre las Islas. Mar suave a [illegible] rada.-

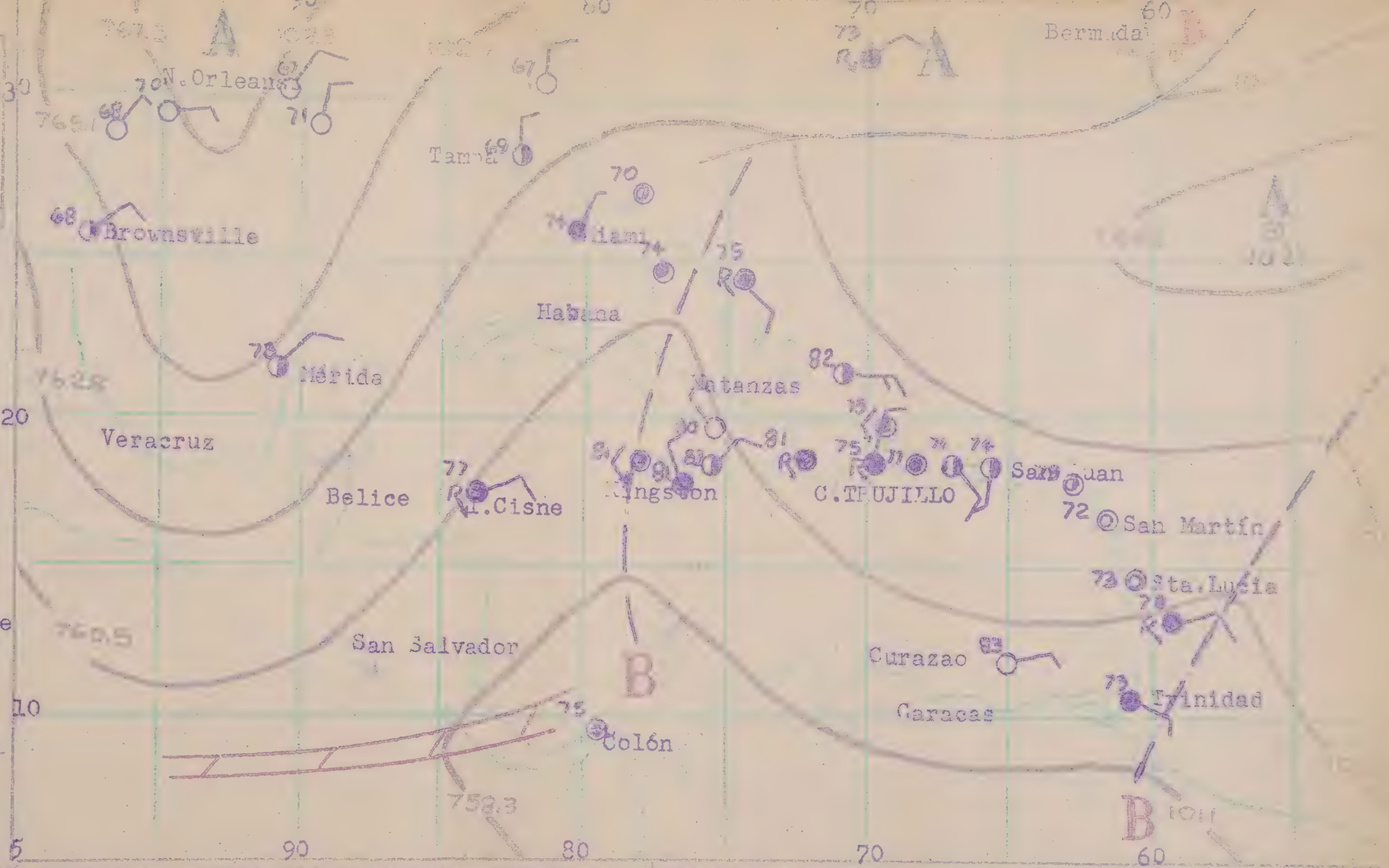

BOLETIN DIARIO

SALIDA DE SOL:	05.33
PUESTA DE SOL:	17.19

MAREAS PARA EL DIA 15

	PLEAMAR Hora	BAJAMAR Hora
C.TRUJILLO	16.46	3.20
PTO. PLATA	12.32-23.56	5.08-19.13

Situación de Frentes e Isobaras al día 13 de OCTUBRE de 1957 a las 0600Z:

SIMBOLOS CONVENCIONALES:

FRENTES:

Frío ——— Estacionario ———

Cálido ——— Ocluído ———

Intertropical — — —

OTROS ELEMENTOS:

Vaguadas — — — Isobaras ~~~

○ Claro ◑ Parcialmente nublado

● Nublado Ⓡ Lluvias

Ⓕ Neblina Ⓣ Tronadas

Ⓒ Calma ⟨ Relámpagos

Vientos Oeste Vientos Este

Centro de Baja Presión B ⊗

Centro de Alta Presión A ⊗

Centro del Huracán (vientos máximos superiores a 120KPH) ⊗

TIEMPO PROBABLE PARA LAS PROXIMAS 24 HORAS:

REGION SUR Y CIUDAD TRUJILLO (INCLUYE DE SAONA A PENINSULA BARAHONA); SUR DE LA CORDILLERA CENTRAL:Cielo parcialmente nublado aumentando en la tarde y durante algunos aguaceros dispersos y tronadas aisladas principalmente sobre el interior Vientos suaves a moderados del Sudeste, tornándose flojos del Norte en la noche.

REGION NOR Y NORDESTE (INCLUYE CABO ENGAÑO A MONTECRISTI); NORTE DE LA CORDILLERA CENTRAL: Nubosidad variable con notable aumento en la tarde y durante algunos aguaceros dispersos y tronadas aisladas, principalmente sobre la porción Noroeste del área. Vientos variables de suaves a moderados cambiando al Sudeste en la noche

CARIBE ORIENTAL: Vientos suaves a moderados del Este Generalmente claro con escasos aguaceros y tronadas aisladas. Mar moderada.-

muj/

SERVICIO METEOROLOGICO NACIONAL

BOLETIN DIARIO

SALIDA DE SOL: 05.33
PUESTA DE SOL: 17.18

MAREAS PARA EL DIA 16

	PLEAMAR Hora	BAJAMAR Hora
C.TRUJILLO	17.37	4-28.
PTO. PLATA	13.28	6.10-20.08

Situación de Frentes e Isobaras al día 14 de OCTUBRE de 1957 a las 0600Z:

SIMBOLOS CONVENCIONALES:

FRENTES:

Frío ——— Estacionario ———
Cálido ——— Ocluído ———
Intertropical

OTROS ELEMENTOS:

Vaguadas — — — Isobaras

○ Claro ◑ Parcialmente nublado
● Nublado Ⓡ Lluvias
Ⓕ Neblina Ⓣ Tronadas
◎ Calma ⟨ Relámpagos

Vientos Oeste Vientos Este

Centro de Baja Presión B
Centro de Alta Presión A
Centro del Huracán (vientos máximos superiores a 120KPH)

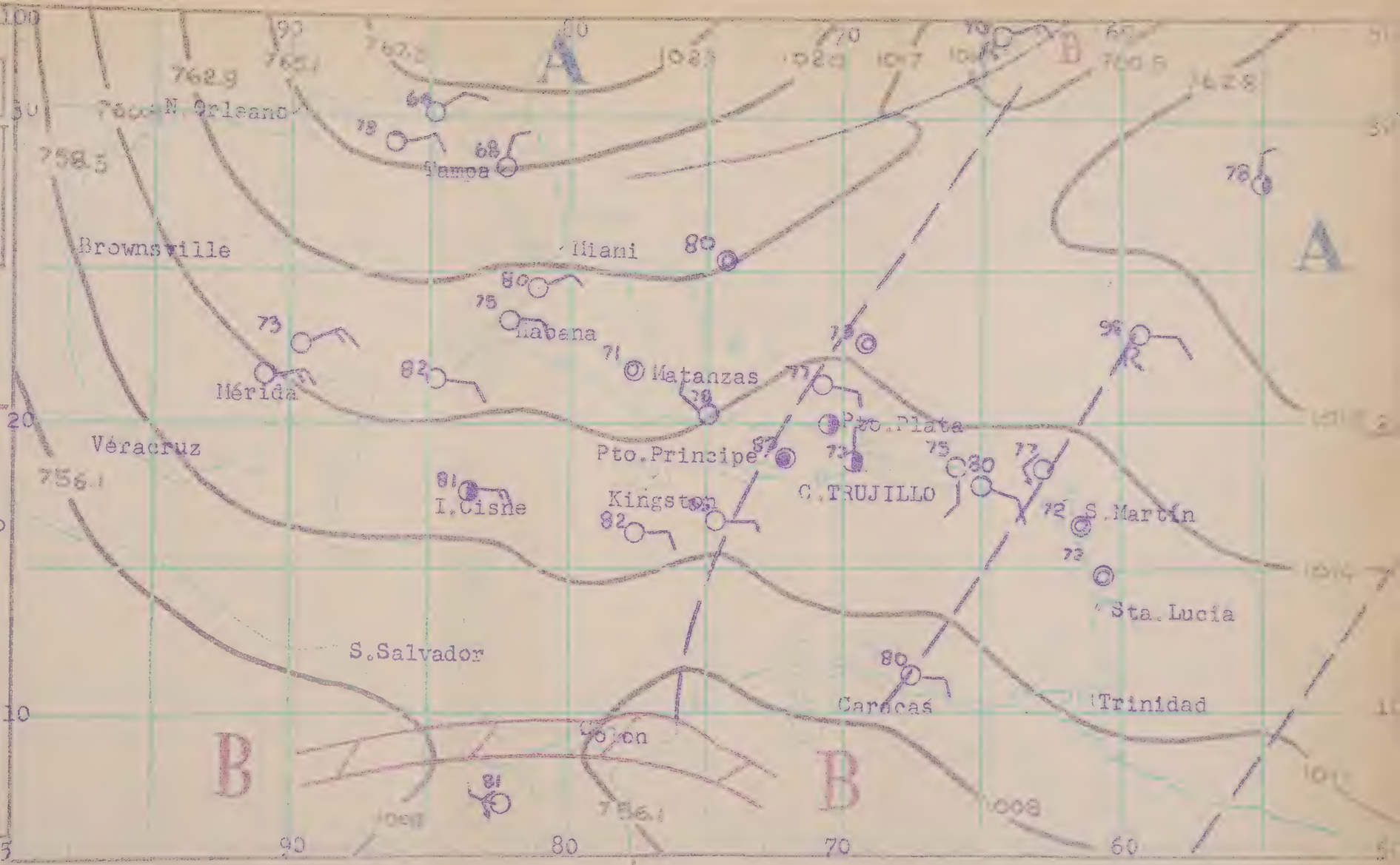

TIEMPO PROBABLE PARA LAS PROXIMAS 24 HORAS:

REGION SUR Y CIUDAD TRUJILLO (INCLUYE DE SAONA A PENINSULA BARAHONA): SUR DE LA CORDILLERA CENTRAL: Nubosidad variable, aumentada hacia la parte Oeste del area, con aguaceros y tronadas aisladas principalmente sobre los sistemas montañosos. Vientos suaves a moderados del Sudeste, con algunas variaciones, girando al Norte en la noche.-

REGION NOR Y NORDESTE (INCLUYE CABO ENGAÑO A MONTECRISTI): NORTE DE LA CORDILLERA CENTRAL: Medio nublado, siendo nublado en ocasiones, con aguaceros y tronadas aisladas más frecuentes hacia las montañas. Vientos variables de suaves a moderados, siendo del Sudeste en la noche.-

CARIBE ORIENTAL: Una difusa Onda del Este, fué localizada a las 06Z (1.00 A.M.) sobre la isla de San Martin, tornándose casi-estacionaria. Vientos suaves a moderados del Este, con variaciones al Nordeste, siendo del Sudeste en la porción Oriental. Parcialmente nublado, con algunos aguaceros y tronadas, en su mayoría sobre las Islas y en las vecindades de la Onda. Mar suave a moderada.-

BOLETIN DIARIO

SALIDA DE SOL: 06.33
PUESTA DE SOL: 17.17

MAREAS PARA EL DIA 17

	PLEAMAR Hora	BAJAMAR Hora
C.TRUJILLO	18.57	5.45-20.17
PTO. PLATA	1.13-14.25	7.22-21.01

Situación de Frentes e Isobaras al día 15 de OCTUBRE d 1957 a las 0600Z:

SIMBOLOS CONVENCIONALES:

FRENTES:

Frío ——— Estacionario ———
Cálido ——— Ocluído ———
Intertropical

OTROS ELEMENTOS:

Vaguadas — — — Isobaras

○ Claro ◑ Parcialmente nublado
● Nublado ® Lluvias
Ⓕ Neblina Ⓣ Tronadas
Ⓒ Calma ⟨ Relámpagos

Vientos Oeste Vientos Este

Centro de Baja Presión B
Centro de Alta Presión A
Centro del Huracán (vientos máximos superiores a 120KPH)

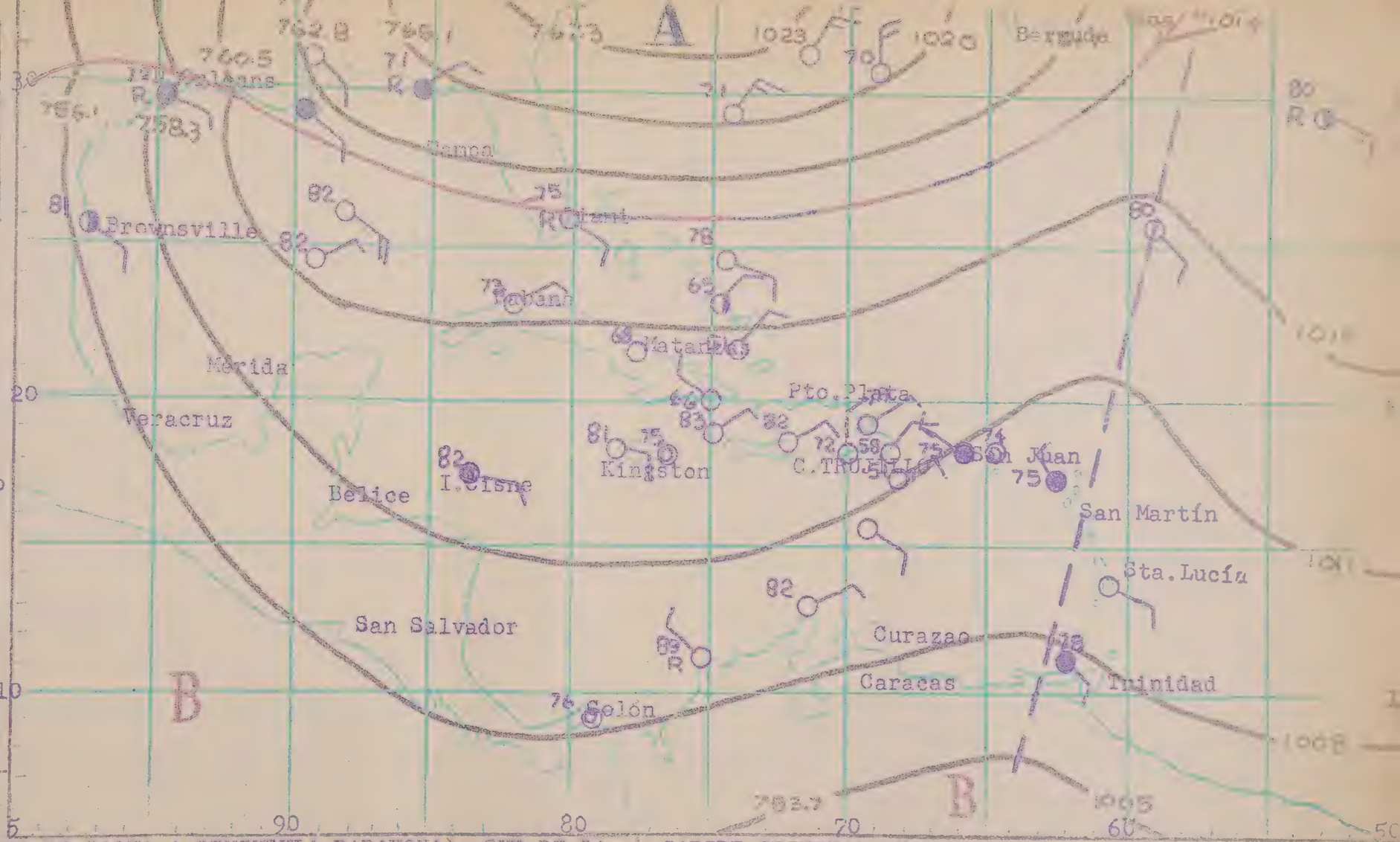

TIEMPO PROBABLE PARA LAS PROXIMAS 24 HORAS:

REGION SUR Y CIUDAD TRUJILLO (INCLUYE DE SAONA A PENINSULA BARAHONA): SUR DE LA CORDILLERA CENTRAL: Nubosidad variable, con ocasionales aguaceros y tronadas, - aunque más frecuentes hacia el interior. Vientos variables de suaves a moderados, siendo del Norte en la noche.-

REGION NOR Y NORDESTE (INCLUYE CABO ENGAÑO A MONTECRISTI): NORTE DE LA CORDILLERA CENTRAL: Medio nublado siendo más nublado sobre los sistemas montañosos y durante algunos aguaceros y tronadas. Vientos suaves a moderados del Este-nordeste, siendo del Sudeste en la noche.-

CARIBE ORIENTAL: Vientos suaves a moderados del Este con variaciones al Nordeste y Sudeste en las vecindades de las Antillas Menores. Claro, excepto durante - algunos aguaceros y tronadas, mayormente sobre las Antillas Menores y Puerto Rico. Mar suave a moderada.-

SERVICIO METEOROLOGICO NACIONAL
BOLETIN DIARIO

SALIDA DE SOL: 05.33
PUESTA DE SOL: 17.17

MAREAS PARA EL DIA 18

	PLEAMAR Hora	BAJAMAR Hora
C.TRUJILLO	4.41-22.11	7.01-20.28
PTO. PLATA	2.35-15.22	8.40-21.51

Situación de Frentes e Isobaras al día 16 de OCTUBRE de 1957 a las 0600Z:

SIMBOLOS CONVENCIONALES:

FRENTES:

Frío ——— Estacionario ———
Cálido ——— Ocluído ———
Intertropical ———

OTROS ELEMENTOS:

Vaguadas — — — Isobaras ~~~

() Claro (◑) Parcialmente nublado
(●) Nublado (Ⓡ) Lluvias
(Ⓕ) Neblina (Ⓣ) Tronadas
(⊘) Calma ⟨ Relámpagos

Vientos Oeste ⟵ Vientos Este

Centro de Baja Presión B ⊗
Centro de Alta Presión A ⊗
Centro del Huracán (vientos máximos superiores a 120KPH) ⊗

TIEMPO PROBABLE PARAS LAS PROXIMAS 24 HORAS:

REGION SUR Y CIUDAD TRUJILLO (INCLUYE DE SAONA A PENINSULA BARAHONA): SUR DE LA CORDILLERA CENTRAL: Nubosidad variable, aumentada hacia el interior, principalmente y durante algunos aguaceros y tronadas aisladas. Vientos variables de suaves a moderados siendo del Norte en la noche.-

REGION NOR Y NORDESTE (INCLUYE CABO ENGAÑO A MONTECRISTI): NORTE DE LA CORDILLERA CENTRAL: Medio nublado, siendo más abundante la nubosidad sobre los sistemas montañosos, con algunos aguaceros y tronadas. Vientos suaves a moderados del Este-nordeste, girando al Sudeste en la noche.-

CARIBE ORIENTAL: Vientos variables de suaves a moderados. Claro, excepto durante la tarde y sobre las Islas, con algunos aguaceros y tronadas aisladas, y sobre el mar en la noche. Mar suave a moderada.-

muj./

BOLETIN DIARIO

SALIDA DE SOL: 05.33
PUESTA DE SOL: 17.16

MAREAS PARA EL DIA 19

	PLEAMAR Hora	BAJAMAR Hora
C.TRUJILLO	6.17-19.15	8.12-20.56
PTO. PLATA	3.50-16.16	9.58-21.51

Situación de Frentes e Isobaras al día 17 de OCTUBRE de 1957 a las 0600Z:

SIMBOLOS CONVENCIONALES:

FRENTES:

Frío — Estacionario
Cálido — Ocluído
Intertropical

OTROS ELEMENTOS:

Vaguadas — Isobaras

○ Claro
◑ Parcialmente nublado
● Nublado
Ⓡ Lluvias
Ⓕ Neblina
Ⓣ Tronadas
◉ Calma
Relámpagos

Vientos Oeste
Vientos Este

Centro de Baja Presión B
Centro de Alta Presión A
Centro del Huracán (vientos máximos superiores a 120KPH)

TIEMPO PROBABLE PARA LAS PROXIMAS 24 HORAS:

REGION SUR Y CIUDAD TRUJILLO (INCLUYE DE SAONA A PENINSULA BARAHONA): SUR DE LA CORDILLERA CENTRAL: Nubosidad variable, aumentando durante algunos aguaceros y tronadas aisladas, principalmente hacia el interior. Vientos variables de suaves a moderados, siendo del Norte en la noche.-

REGION NOR Y NORDESTE (INCLUYE CABO ENGAÑO A MONTECRISTI): NORTE DE LA CORDILLERA CENTRAL: En su mayoría nublado, con aguaceros y tronadas aisladas. Vientos suaves a moderados del Este-nordeste, siendo del Sudeste en la noche.-

CARIBE ORIENTAL: Vientos ligeros y variables. Aguaceros y tronadas aisladas mayormente sobre la parte Norte de la porción. Mar suave a moderada.-

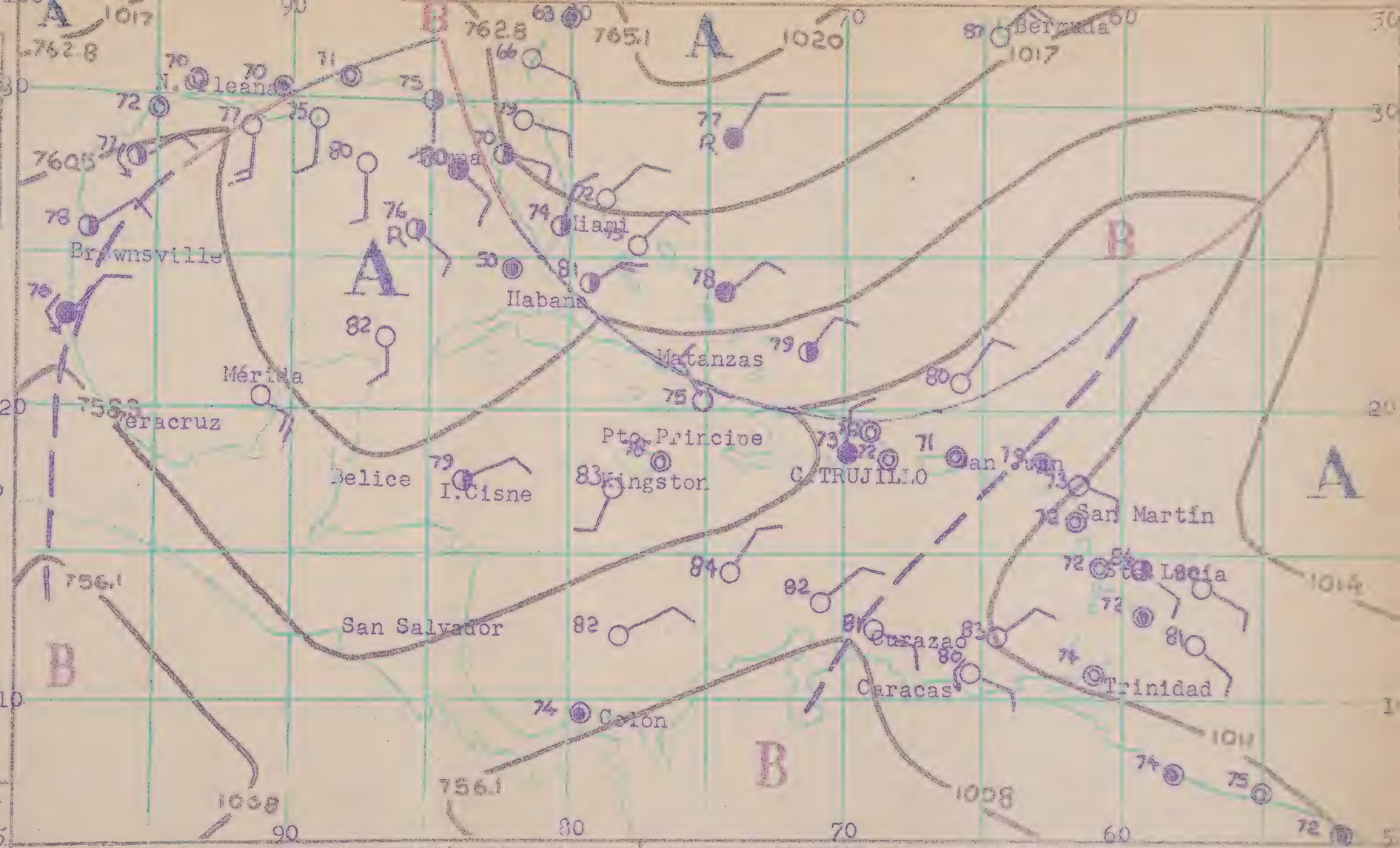

SERVICIO METEOROLOGICO NACIONAL
BOLETIN DIARIO

SALIDA DE SOL: 05.33
PUESTA DE SOL: 17.15

MAREAS PARA EL DIA 20

	PLEAMAR Hora	BAJAMAR Hora
C.TRUJILLO	7.35-19.42	9.13-21.31
PTO. PLATA	4.57-17.07	11.09-23.24

Situación de Frentes e Isobaras al día 18 de OCTUBRE de 1957 a las 06002:

SIMBOLOS CONVENCIONALES:

FRENTES:
Frío ——— Estacionario ———
Cálido ——— Ocluído ———
Intertropical

OTROS ELEMENTOS:
Vaguadas Isobaras
○ Claro ◑ Parcialmente nublado
● Nublado Ⓡ Lluvias
Ⓝ Neblina Ⓣ Tronadas
◉ Calma ⟨ Relámpagos
Vientos Oeste Vientos Este
Centro de Baja Presión B
Centro de Alta Presión A
Centro del Huracán (vientos máximos superiores a 120KPH)

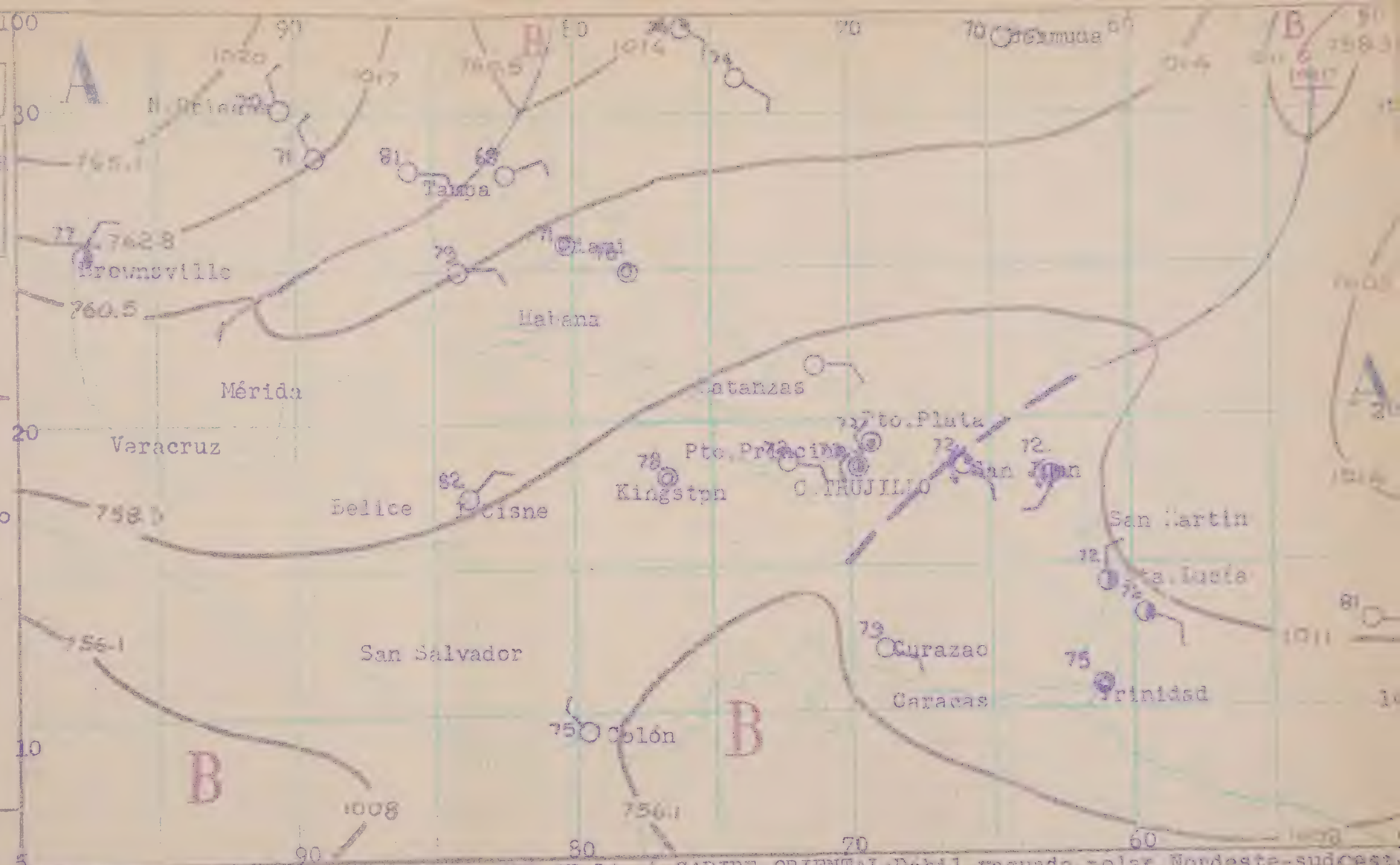

TIEMPO PROBABLE PARA LAS PROXIMAS 24 HORAS:

REGION SUR Y CIUDAD TRUJILLO (INCLUYE DE SAONA A PENINSULA BARAHONA): SUR DE LA CORDILLERA CENTRAL: Medio nublado, con algunos aguaceros y tronadas hacia el interior, principalmente en horas de la tarde. Vientos suaves a moderados del Norte, con algunas variaciones.-

REGION NOR Y NORDESTE (INCLUYE CABO ENGAÑO A MONTECRISTI): NORTE DE LA CORDILLERA CENTRAL: En su mayoria nublado, con aguaceros y tronadas mas abundantes sobre los sistemas montañosos. Vientos suaves a moderados del Este-nordeste, con giros al Sudeste en la noche.-

CARIBE ORIENTAL: Debil vaguada polar Nordeste-sudoeste sobre el área. Vientos suaves del Sudeste en la porción Oriental y del Este-nordeste en el resto del área. Nubosidad y precipitaciones principalmente asociadas a la vaguada y sobre la porción Norte del área. Mar suave a moderada.-

SERVICIO METEOROLOGICO NACIONAL

BOLETIN DIARIO

SALIDA DE SOL: 05.34
PUESTA DE SOL: 17.15

MAREAS PARA EL DIA 21

	PLEAMAR Horas	BAJAMAR Hora
C.TRUJILLO	8.41-20.11	10.10-22.10
PTO. PLATA	5.57-17.57	12.16- - -

Situación de Frentes e Isobaras al día 19 de OCTUBRE de 1957 a las 0600Z:

SIMBOLOS CONVENCIONALES:

FRENTES:

Frío ——— Estacionario ———
Calido ——— Ocluído ———
Intertropical

OTROS ELEMENTOS:

Vaguadas — — — Isobaras

Claro — Parcialmente nublado
Nublado — Lluvias
Neblina — Tronadas
Calma — Relámpagos

Vientos Oeste — Vientos Este

Centro de Baja Presión B
Centro de Alta Presión A
Centro del Huracán (vientos máximos superiores a 120KPH)

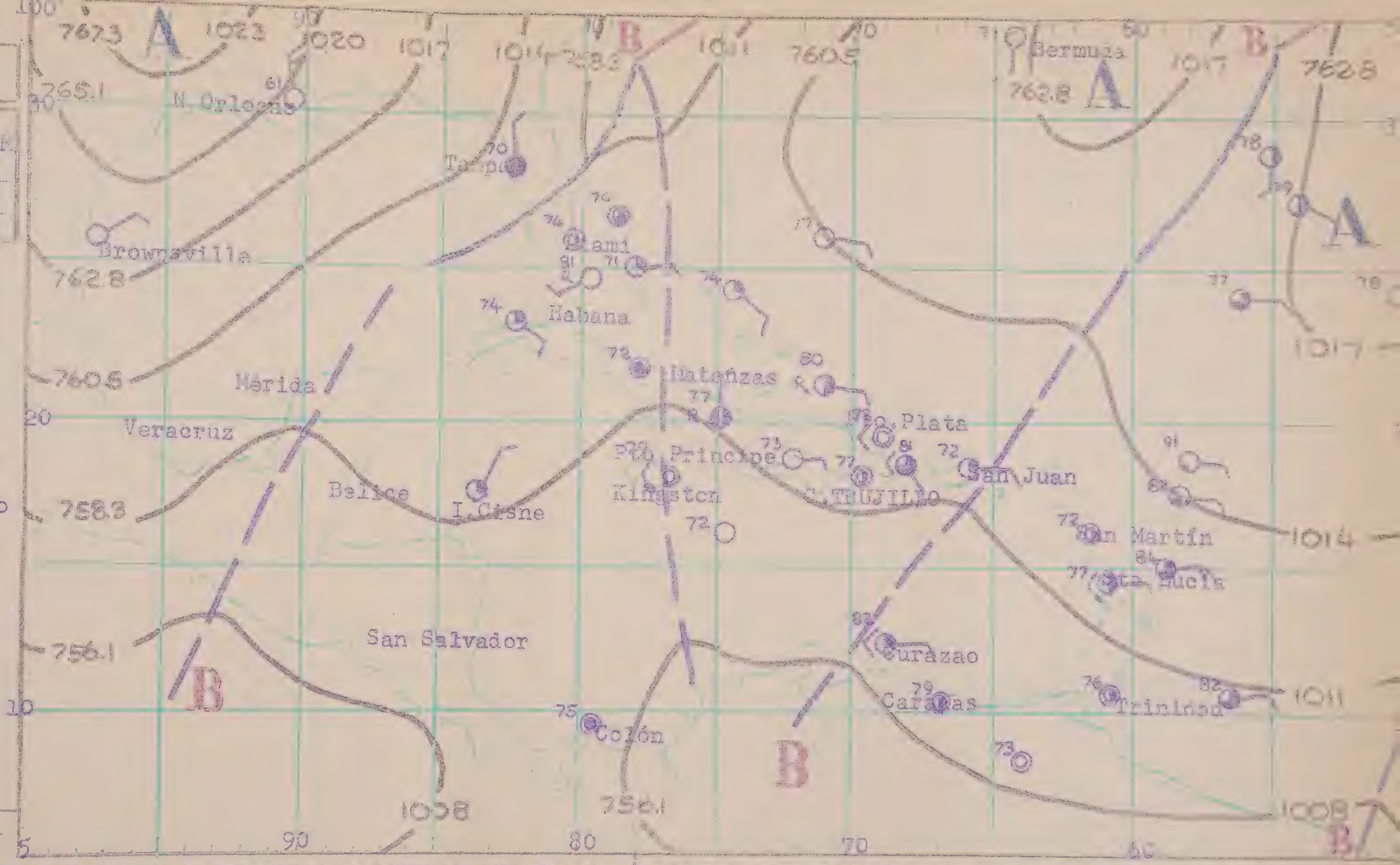

TIEMPO PROBABLE PARA LAS PROXIMAS 24 HORAS:

REGION SUR Y CIUDAD TRUJILLO (INCLUYE DE SAONA A PENINSULA BARAHONA): SUR DE LA CORDILLERA CENTRAL: Nubosidad escasa siendo seminublado durante la tarde con algunos aguaceros y tronadas, mayormente hacia el interior. Vientos suaves a moderados del Sudeste tornándose débiles del Norte en la noche.-

REGION NOR Y NORDESTE (INCLUYE CABO ENGAÑO A MONTECRISTI): NORTE DE LA CORDILLERA CENTRAL: Nubosidad variable con algunos aguaceros y tronadas locales, mayormente sobre las regiones costeras. Vientos suaves a moderados del Este-nordeste siendo flojos del Sudeste en la noche.-

CARIBE ORIENTAL: Vientos ligeros y variables. Cielo generalmente claro excepto con unos pocos aguaceros y tronadas aisladas, mayormente sobre las grandes islas durante la tarde y el anochecer. Mar suave a moderada.-

rqb.-

SERVICIO METEOROLOGICO NACIONAL

BOLETIN DIARIO

SALIDA DE SOL: 05.34
PUESTA DE SOL: 17.15

MAREAS PARA EL DIA 22

	PLEAMAR Hora	BAJAMAR Hora
C.TRUJILLO	9.43-20.39	11.02-22.52
PTO. PLATA	6.54-18.44	0.09-13.17

Situación de Frentes e Isobaras al día 20 de OCTUBRE de 1957 a las 0600Z:

SIMBOLOS CONVENCIONALES:

FRENTES:

Frío — Estacionario —
Cálido — Ocluído —
Intertropical

OTROS ELEMENTOS:

Vaguadas — — — Isobaras

○ Claro — Parcialmente nublado
● Nublado — Lluvias
Neblina — Tronadas
Calma — Relámpagos

Vientos Oeste — Vientos Este

Centro de Baja Presión B ⊗

Centro de Alta Presión A ⊗

Centro del Huracán (vientos máximos superiores a 120KPH) 6

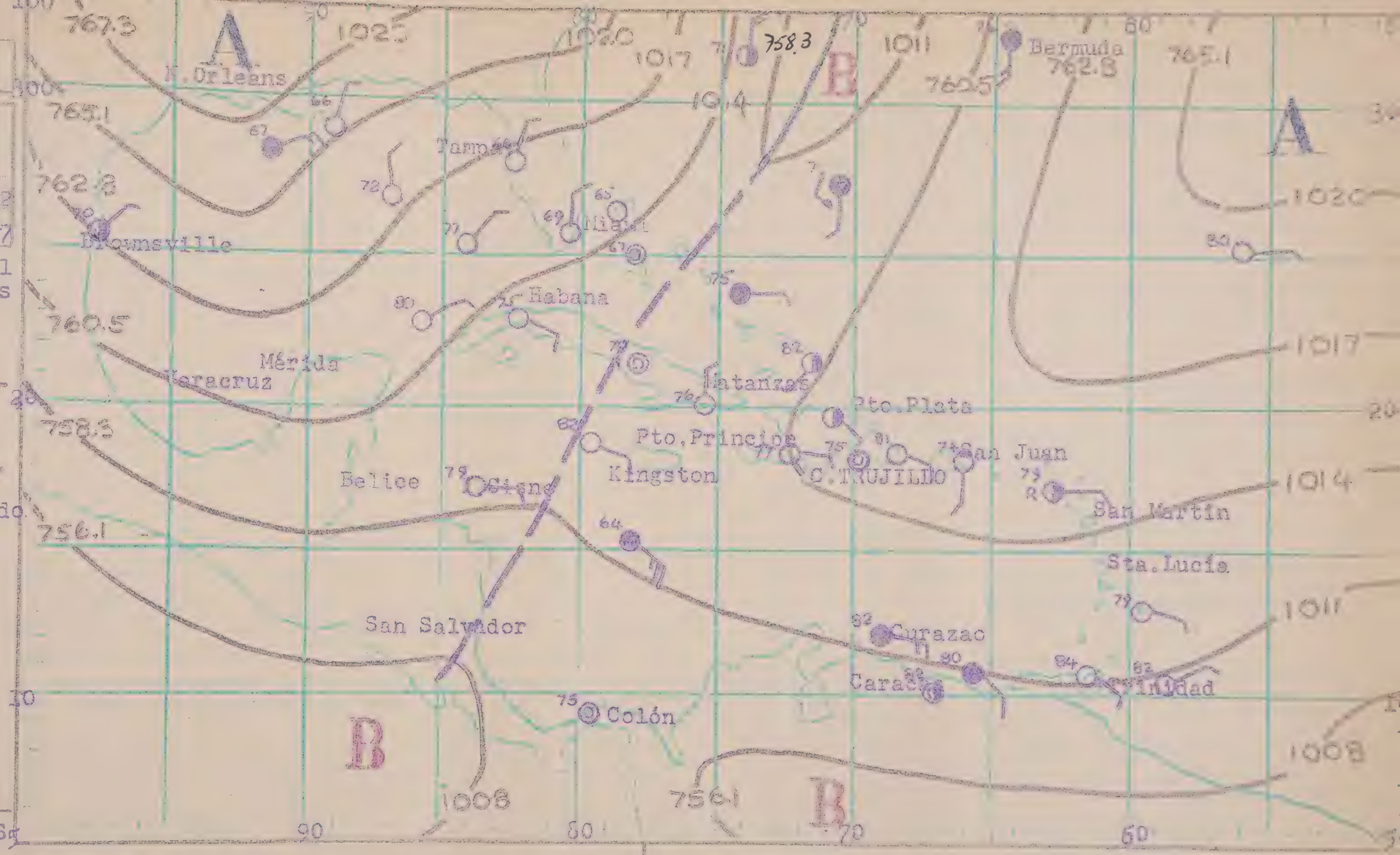

TIEMPO PROBABLE PARA LAS PROXIMAS 24 HORAS:

REGION SUR Y CIUDAD TRUJILLO (INCLUYE DE SAONA A PENINSULA BARAHONA):SUR DE LA CORDILLERA CENTRAL:Bastante nuboso con algunos aguaceros y tronadas, con preferencia sobre la porción montañosa del área. Vientos suaves a ocasionalmente moderados del Sudeste, girando al Norte en la noche.-

REGION NOR Y NORDESTE (INCLUYE CABO ENGAÑO A MONTECRISTI):NORTE DE LA CORDILLERA CENTRAL: En su mayoría nublado, con algunos aguaceros y tronadas más abundante hacia el interior de la porción. Vientos suaves a moderados del Este-sudeste.

CARIBE ORIENTAL: Vientos ligeros del Este-sudeste. Medio nublado siendo localmente nublado durante algunos aguaceros y tronadas, en su mayoría sobre las Islas en el día y sobre el mar en la noche.-
Mar suave a moderada.-

rqb.-

SERVICIO METEOROLOGICO NACIONAL

BOLETIN DIARIO

SALIDA DE SOL: 05.34
PUESTA DE SOL: 17.14

MAREAS PARA EL DIA 23

	PLEAMAR Hora	BAJAMAR Hora
C.TRUJILLO	10.42-21.07	11.48-23.34
PTO. PLATA	7.47-19.30	0.55-14.15

Situación de Frentes e Isobaras al día 21 de OCTUBRE de 1957 a las 0600Z:

SIMBOLOS CONVENCIONALES:

FRENTES:

Frío ——— Estacionario ———

Cálido ——— Ocluído ———

Intertropical

OTROS ELEMENTOS:

Vaguadas — — — Isobaras ~~~

C Claro — Parcialmente nublado

Nublado — Lluvias

Neblina — Tronadas

Calma — Relámpagos

Vientos Oeste — Vientos Este

Centro de Baja Presión B

Centro de Alta Presión A

Centro del Huracán (vientos máximos superiores a 120KPH)

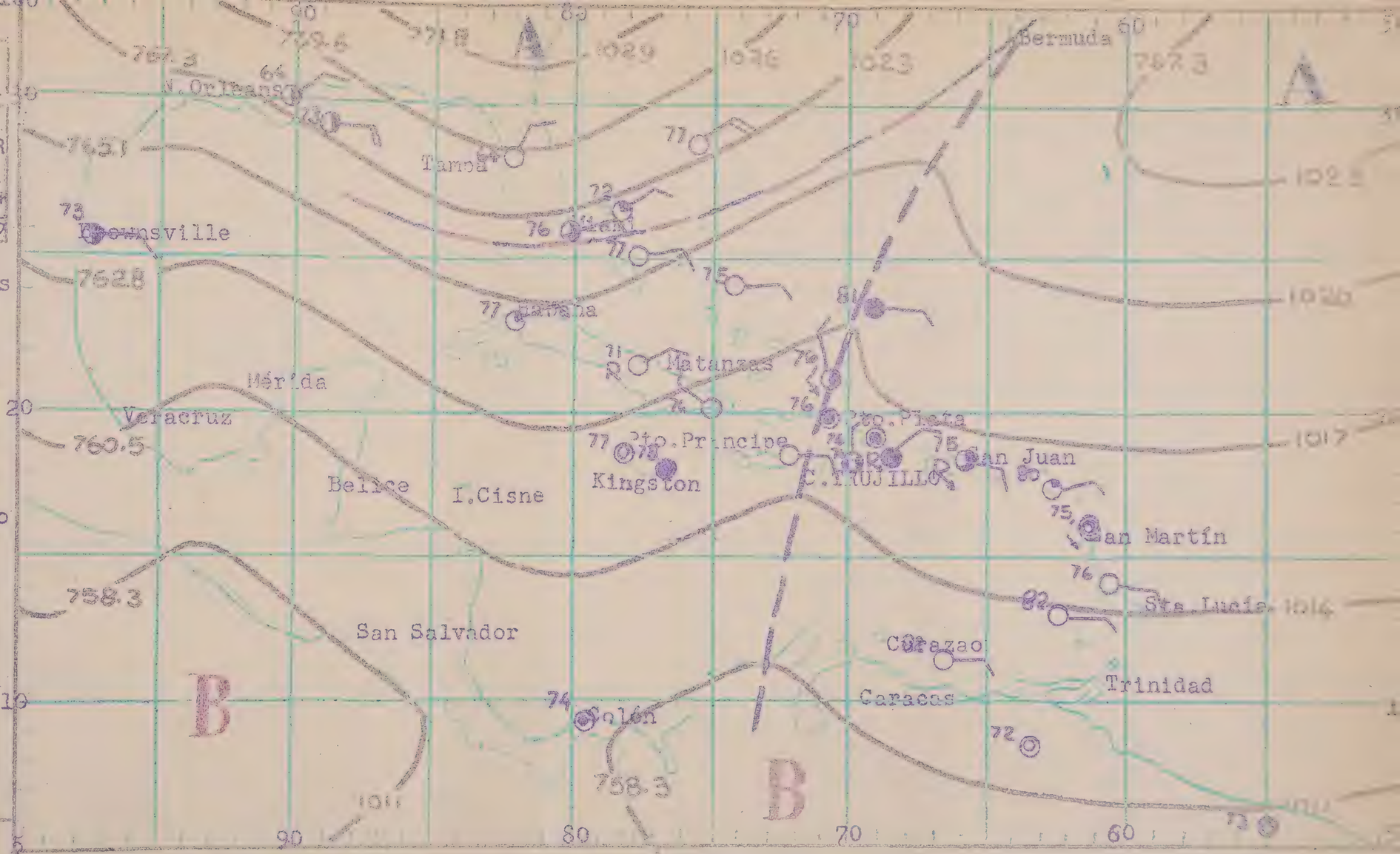

TIEMPO PROBABLE PARA LAS PROXIMAS 24 HORAS:

REGION SUR Y CIUDAD TRUJILLO (INCLUYE DE SAONA A PENINSULA BARAHONA): SUR DE LA CORDILLERA CENTRAL: Bastante nuboso, con aguaceros y tronadas aisladas preferentemente hacia el macizo montañoso del área. Vientos variables de suaves a ocasionalmente moderados, girando al Norte en la noche.-

REGION NOR Y NORDESTE (INCLUYE CABO ENGAÑO A MONTECRISTI): NORTE DE LA CORDILLERA CENTRAL: Nublado, principalmente sobre las montañas y durante aguaceros y tronadas aisladas. Vientos variables de suaves a ocasionalmente moderados, girando al Sudeste en la noche.-

CARIBE ORIENTAL: Vientos suaves a ocasionalmente moderados del Este-sudeste. Medio nublado tornándose nublado durante aguaceros y tronadas aisladas en su mayoría sobre la porción Norte del área. Mar suave a moderada.-

BOLETIN DIARIO

SALIDA DE SOL: 05.35
PUESTA DE SOL: 17.13

MAREAS PARA EL DIA 24

	PLEAMAR Hora	BAJAMAR Hora
C.TRUJILLO	11.40-21.34	12.35
PTO. PLATA	8.40-20.16	1.41-15.12

Situación de Frentes e Isobaras al día 22 de OCTUBRE de 1957 a las 0000Z:

SIMBOLOS CONVENCIONALES:

FRENTES:

Frío — Estacionario
Cálido — Ocluído
Intertropical

OTROS ELEMENTOS:

Vaguadas — Isobaras

○ Claro — Ⓟ Parcialmente nublado
● Nublado — Ⓡ Lluvias
Ⓝ Neblina — Ⓣ Tronadas
Ⓒ Calma — Relámpagos

Vientos Oeste — Vientos Este

Centro de Baja Presión B
Centro de Alta Presión A
Centro del Huracán (vientos máximos superiores a 120KPH)

TIEMPO PROBABLE PARA LAS PROXIMAS 24 HORAS:

REGION SUR Y CIUDAD TRUJILLO (INCLUYE DE SAONA A PENINSULA BARAHONA); SUR DE LA CORDILLERA CENTRAL: Nubosidad variable siendo más abundante hacia las montañas y en horas de la tarde con algunos aguaceros y tronadas aisladas. Vientos variables de suaves a moderados, girando al Norte en la noche.-

REGION NOR Y NORDESTE (INCLUYE CABO ENGAÑO A MONTECRISTI); NORTE DE LA CORDILLERA CENTRAL: Bastante nuboso con aguaceros y tronadas aisladas, en su mayoría sobre la porción Nordeste del área. Vientos suaves a moderados del Este-nordeste con ocasionales ráfagas en los aguaceros, con variaciones al Sudeste en la noche.

CARIBE ORIENTAL: Existe una Vaguada Polar en las vecindades de los 25 grados Norte, 60 grados Oeste y 15 grados Norte y 68 grados Oeste. Vientos suaves a moderados del Este-nordeste, con variaciones al Sudeste, al Oeste de los 66 grados Oeste. Parcialmente nublado con aguaceros dispersos y tronadas aisladas, principalmente sobre la parte Norte del área. Mar suave a moderada.-

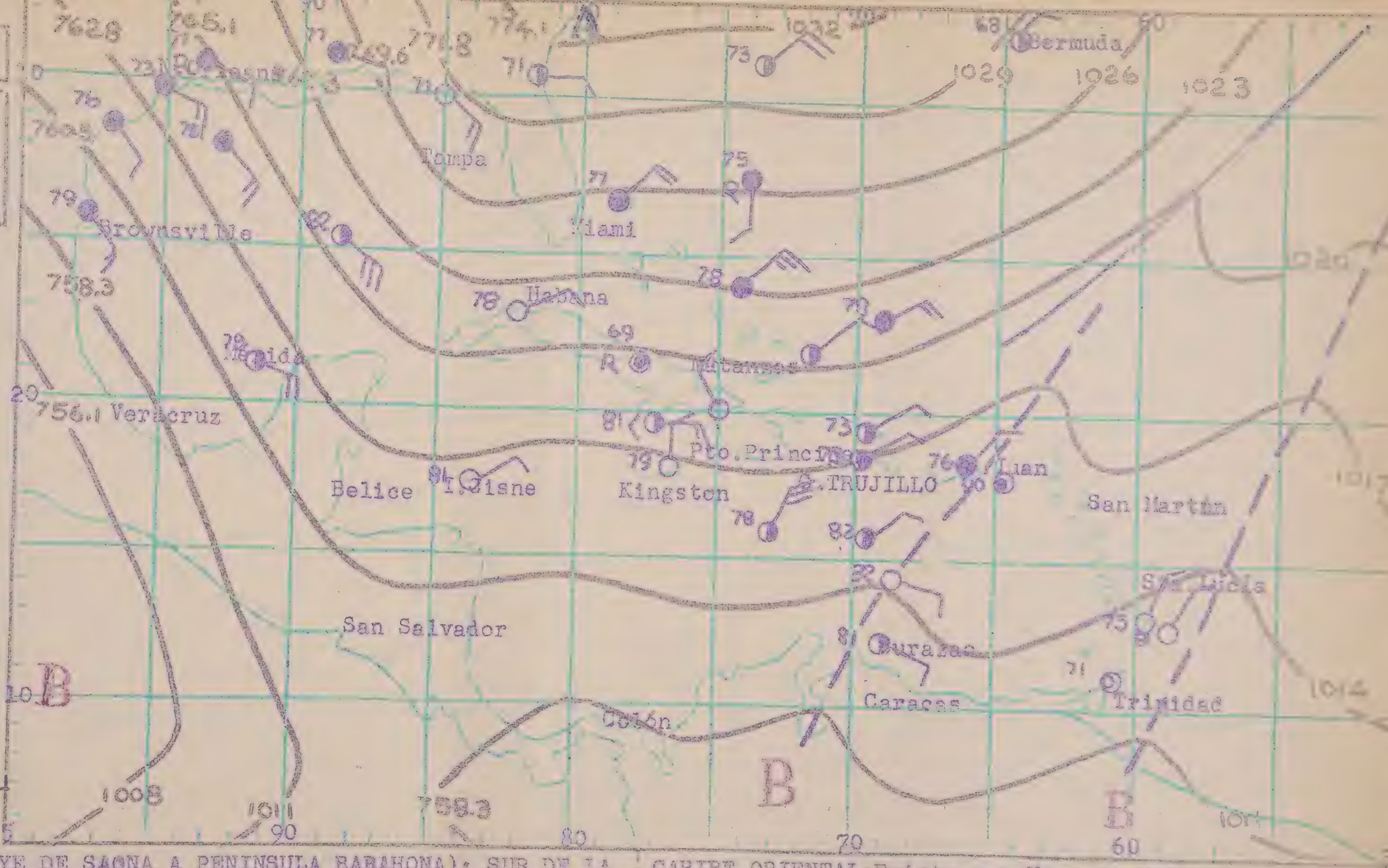

SERVICIO METEOROLOGICO NACIONAL

BOLETIN DIARIO

SALIDA DE SOL: 05.35
PUESTA DE SOL: 17.12

MAREAS PARA EL DIA 25

	PLEAMAR Hora	BAJAMAR Hora
C.TRUJILLO	12.38-22.00	0.21-13.20
PTO. PLATA	9.32-21.04	2.27-16.07

Situación de Frentes e Isobaras al día 23 de OCTUBRE de 1957 a las 0600Z:

SIMBOLOS CONVENCIONALES:

FRENTES:

Frío ——— Estacionario ———

Cálido ——— Ocluído ———

Intertropical

OTROS ELEMENTOS:

Vaguadas — — — Isobaras

C Claro — Parcialmente nublado

Nublado — Lluvias

Neblina — Tronadas

Calma — Relámpagos

Vientos Oeste — Vientos Este

Centro de Baja Presión B

Centro de Alta Presión A

Centro del Huracán (vientos máximos superiores a 120KPH)

TIEMPO PROBABLE PARA LAS PROXIMAS 24 HORAS:

REGION SUR Y CIUDAD TRUJILLO (INCLUYE DE SAONA A PENINSULA BARAHONA): SUR DE LA CORDILLERA CENTRAL: El cielo permanecerá generalmente nublado durante casi todo el día con aguaceros y tronadas, en su mayoría sobre las montañas. Vientos variables de moderados a frescos . Temperatura fresca.-

REGION NOR Y NORDESTE (INCLUYE CABO ENGAÑO A MONTECRISTI): NORTE DE LA CORDILLERA CENTRAL: Generalmente nublado con aguaceros y tronadas, principalmente sobre la región Nordeste. Vientos moderados a frescos siendo ocasionalmente fuertes del Este-nordeste. Temperatura fresca.-

CARIBE ORIENTAL: Existe una Vaguada Polar orientada en la dirección Nor-nordeste - Sur-sudoeste en las vecindades de Antigua, moviéndose despacio hacia el Sudeste. Vientos ligeros y variables al Este de la Vaguada Polar tornándose de suaves a moderados y ocasionalmente frescos al Oeste de la Vaguada excepto ocasionalmente suaves a moderados del Nordeste en las vecindades de la misma. Considerable nubosidad con aguaceros dispersos en las vecindades y al Este de la Vaguada. En otras partes parcialmente nublado con débiles aguaceros

mu

BOLETIN DIARIO

SALIDA DE SOL: 05.35
PUESTA DE SOL: 17.12

MAREAS PARA EL DIA 26

	PLEAMAR Hora	BAJAMAR Hora
C.TRUJILLO	13.38-22.28	1.07-14.14
PTO. PLATA	10.23-21.54	3.13-17.00

Situación de Frentes e Isobaras al día 24 de OCTUBRE de 1957 a las 0600Z:

SIMBOLOS CONVENCIONALES:

FRENTES:
Frío ——— Estacionario ———
Cálido ——— Ocluido ———
Intertropical

OTROS ELEMENTOS:
Vaguadas — — — Isobaras
○ Claro ◑ Parcialmente nublado
● Nublado Ⓡ Lluvias
Ⓝ Neblina Ⓣ Tronadas
Ⓒ Calma ⟨ Relámpagos

Vientos Oeste Vientos Este

Centro de Baja Presión B
Centro de Alta Presión A
Centro del Huracán (vientos maximos superiores a 120KPH)

TIEMPO PROBABLE PARA LAS PROXIMAS 24 HORAS:

REGION SUR Y CIUDAD TRUJILLO (INCLUYE DE SAONA A PENINSULA BARAHONA): SUR DE LA CORDILLERA CENTRAL: Nubosidad dispersa tornandose medio nublado hacia las últimas horas de la tarde con algunos aguaceros dispersos, mayormente sobre los sistemas montañosos. Vientos suaves a moderados tornandose ocasionalmente frescos del Nordeste siendo débiles en la noche.-

REGION NOR Y NORDESTE (INCLUYE CABO ENGAÑO A MONTECRISTI): NORTE DE LA CORDILLERA CENTRAL: Cielo medio nublado siendo nublado durante algunos aguaceros dispersos y aisladas tronadas. Vientos moderados a frescos del Nordeste con ocasionales ráfagas durante los aguaceros.-

112 453

CARIBE ORIENTAL: Existe una Vaguada Polar orientada Nor-nordeste-Sur-Sudoeste en las vecindades de la isla de Martinica, moviéndose lentamente hacia el Sur. Vientos suaves a moderados a ocasionalmente frescos del Norte, al Este de la Vaguada, excepto girando gradualmente en dirección Este, al Oeste de la Vaguada. Aguaceros y tronadas en la vecindad de la Vaguada. En otras partes parcialmente nublado con algunos aguaceros dispersos. Mar gruesa con oleajes de 3 a 8 pies prevalecerán a lo largo de la costa norte de la República Dominicana y a lo largo de la costa norte y este de Puerto Rico y sección costera de Islas Vírgenes

BOLETIN DIARIO

SALIDA DE SOL: 6.36
PUESTA DE SOL: 17.11

MAREAS PARA EL DIA 27

	PLEAMAR Hora	BAJAMAR Hora
C.TRUJILLO	14.42	1.55
PTO PLATA	0.1--22.40	4.03-17.55

Situación de Frentes e Isobaras al día 25 de OCTUBRE de 1957 a las 08.00 G.

SIMBOLOS CONVENCIONALES:

FRENTES:

Frío ——— Estacionario — — —
Cálido ——— Ocluido ———
Intertropical — — —

OTROS ELEMENTOS:

Aguadas — — — Isobaras

Claro — Parcialmente nublado
Nublado — Lluvias
Neblina — Tronadas
Calma — Relámpagos

Vientos Oeste — Vientos Este

Centro de Baja Presión B
Centro de Alta Presión A
Centro del Huracán (vientos máximos superiores a 120KPH)

TIEMPO PROBABLE PARA LAS PROXIMAS 24 HORAS:

REGION SUR Y CIUDAD TRUJILLO (INCLUYE DE SAONA A PENINSULA BARAHONA): SUR DE LA CORDILLERA CENTRAL: Nubosidad variable, con unos pocos aguaceros dispersos principalmente hacia el interior. Vientos variables de suaves a moderados, girando al Norte en la noche.-

REGION NOR Y NORDESTE (INCLUYE CABO ENGAÑO A MONTECRISTI): NORTE DE LA CORDILLERA CENTRAL: Medio nublado, con algunos aguaceros dispersos en su mayoría sobre la parte Oeste del area. Vientos variables de suaves a moderados, siendo del Sur este en la noche.-

CARIBE ORIENTAL: Vientos ligeros y variables tornándose suaves a moderados del Sudeste en la porción Oriental. Generalmente claro con aislados aguaceros. - Mar suave.-

SERVICIO METEOROLOGICO NACIONAL

BOLETIN DIARIO

SALIDA DE SOL: 05.36
PUESTA DE SOL: 17.11

MAREAS PARA EL DIA 28

	PLEAMAR Hora	BAJAMAR Hora
C.TRUJILLO	15.43	2.48
PTO. PLATA	12.05-23.52	4.54-18.49

Situación de Frentes e Isobaras al día 26 de OCTUBRE de 1957 a las 0600Z:

SIMBOLOS CONVENCIONALES:

FRENTES:

Frío ——— Estacionario ———
Cálido ——— Ocluído ———
Intertropical

OTROS ELEMENTOS:

Vaguadas — — — Isobaras

○ Claro ◑ Parcialmente nublado
● Nublado Ⓡ Lluvias
Ⓕ Neblina Ⓣ Tronadas
Ⓒ Calma ⟨ Relámpagos

Vientos Oeste Vientos Este

Centro de Baja Presión B

Centro de Alta Presión A

Centro del Huracán (vientos máximos superiores a 120KPH)

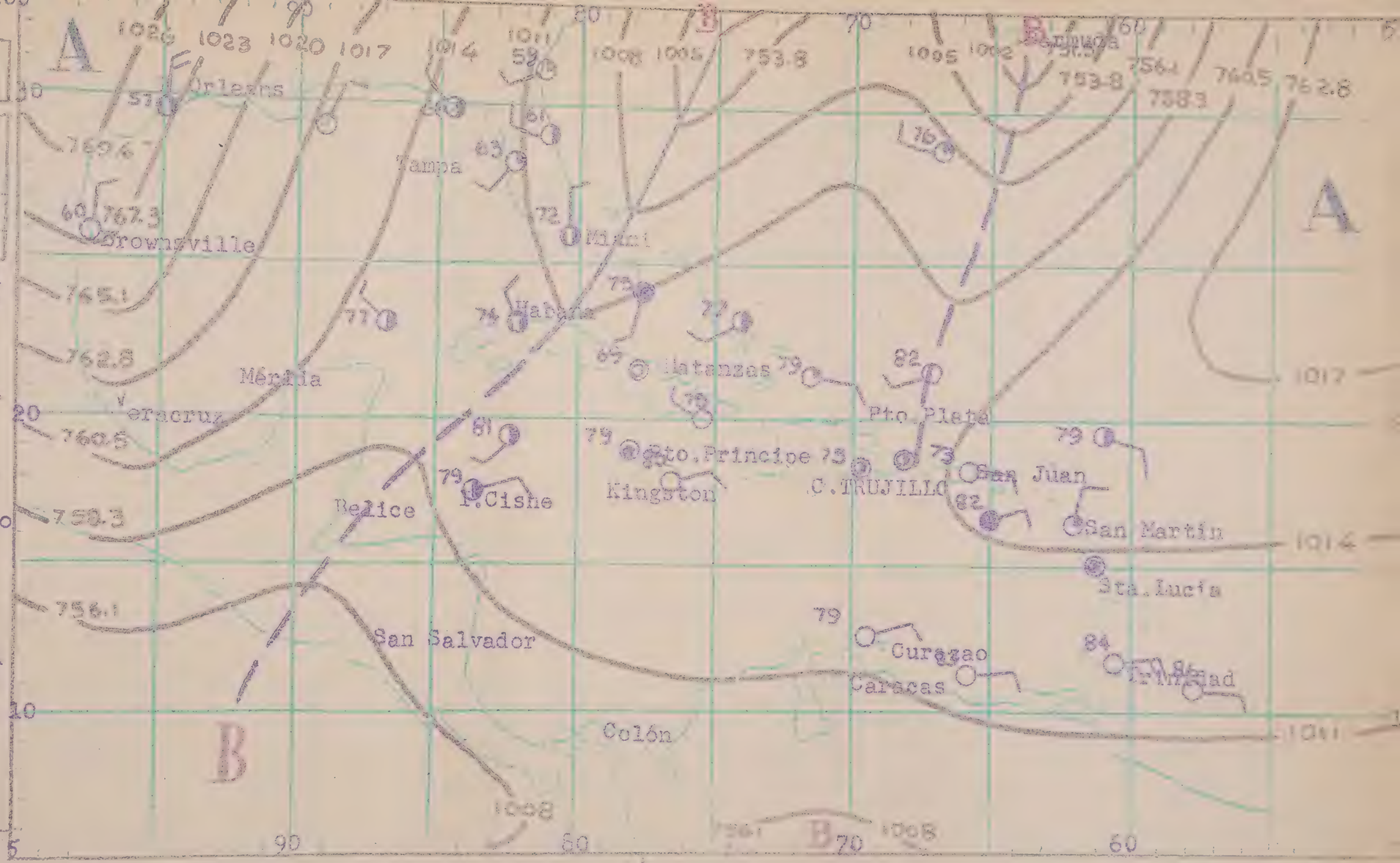

TIEMPO PROBABLE PARA LAS PROXIMAS 24 HORAS:

REGION SUR Y CIUDAD TRUJILLO (INCLUYE DE SAONA A PENINSULA BARAHONA); SUR DE LA CORDILLERA CENTRAL: Nubosidad variable, con unos pocos aguaceros aislados, principalmente sobre las montañas en la tarde. Vientos variables de suaves a moderados, variando al Norte en la noche.-

REGION NOR Y NORDESTE (INCLUYE CABO ENGAÑO A MONTECRISTI); NORTE DE LA CORDILLERA CENTRAL: Medio nublado con aguaceros dispersos y ligeras tronadas hacia el interior de la región. Vientos variables de suaves a moderados girando al Sudeste en la noche.-

CARIBE ORIENTAL: Vientos ligeros y variables al Norte de los 15º Norte tornándose suaves a ocasionalmente moderados del Este-sudeste al Sur y al Sudeste de los 15º Norte. Generalmente claro con algunos aguaceros y tronadas aisladas en las vecindades de las Antillas Menores. Mar suave a moderada.-

BOLETIN DIARIO

SALIDA DE SOL: 05.36
PUESTA DE SOL: 17.10

MAREAS PARA EL DIA 29

	PLEAMAR Hora	BAJAMAR Hora
C.TRUJILLO	16.45	3.48
PTO. PLATA	12.56	5.51-19.42

Situación de Frentes e Isobaras al dia 27 de OCTUBRE de 1957 a las 0600Z:

SIMBOLOS CONVENCIONALES:

FRENTES:

Frío ——— Estacionario ———

Cálido ——— Ocluído ———

Intertropical ———

OTROS ELEMNTOS:

Vaguadas — — — Isobaras ~~~

○ Claro ◑ Parcialmente nublado

● Nublado Ⓡ Lluvias

Ⓕ Neblina Ⓣ Tronadas

Ⓒ Calma ⟨ Relámpagos

Vientos Oeste ⟵○ Vientos Este ○⟵

Centro de Baja Presión B ⊗

Centro de Alta Presión A ⊗

Centro del Huracán (vientos máximos superiores a 120KPH)

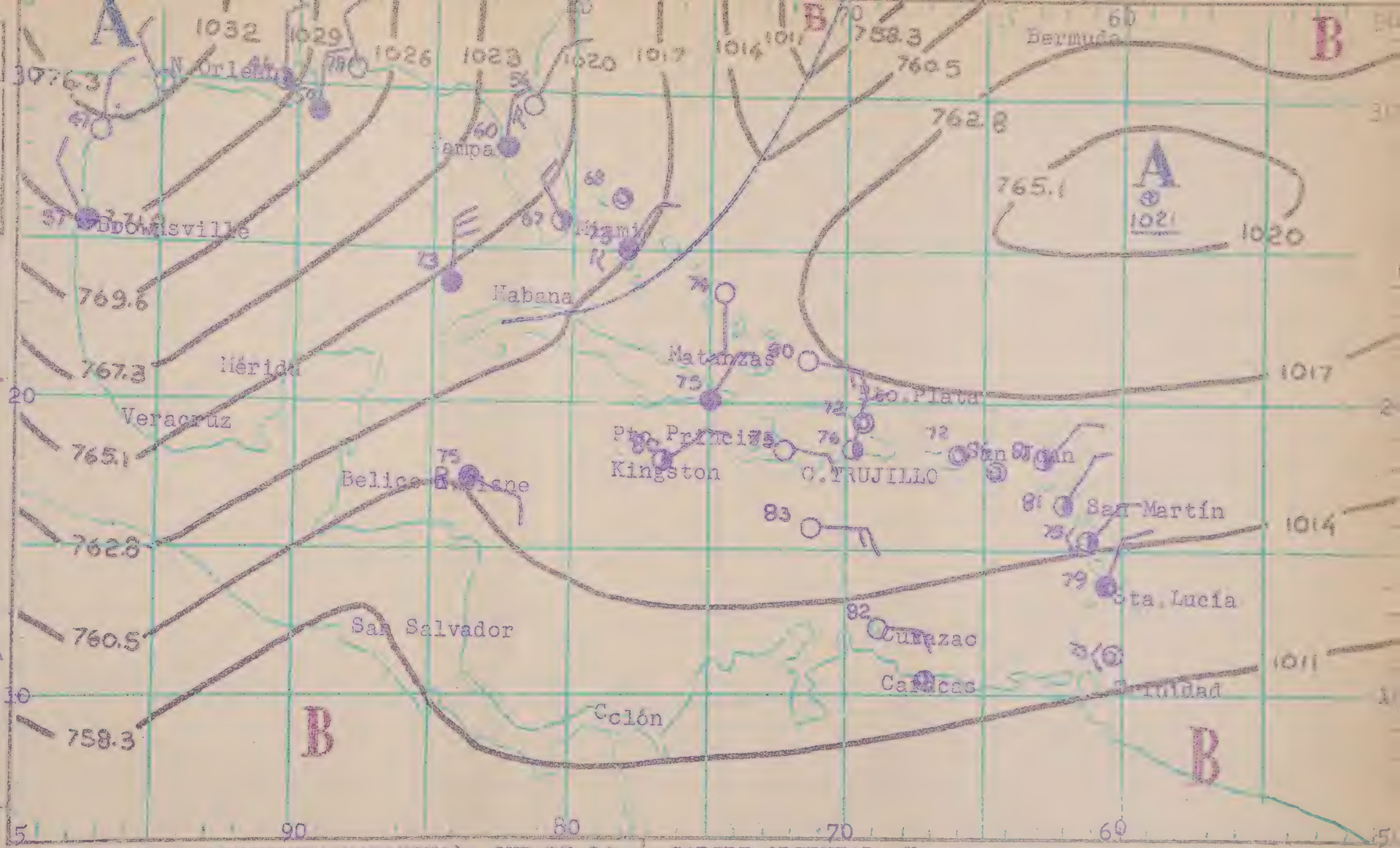

TIEMPO PROBABLE PARA LAS PROXIMAS 24 HORAS

REGION SUR Y CIUDAD TRUJILLO (INCLUYE DE SAONA A PENINSULA BARAHONA): SUR DE LA CORDILLERA CENTRAL: Medio nublado, con aislados aguaceros y tronadas distantes, principalmente hacia el interior. Vientos suaves a moderados del Sudeste, girando al Norte en la noche.-

REGION NOR Y NORDESTE (INCLUYE CABO ENGAÑO A MONTECRISTI): NORTE DE LA CORDILLERA CENTRAL: Nubosidad variable con unos pocos aguaceros, más frecuentes sobre la parte Nordeste del área. Vientos variables de suaves a moderados siendo del Sudeste en la noche.-

CARIBE ORIENTAL: Vientos suaves a ocasionalmente moderados del Este-sudeste. Claro, con aislados aguaceros y tronadas, mayormente hacia el interior de las Islas. Mar suave a moderada.-

muj...

BOLETIN DIARIO

SALIDA DE SOL: 05.37
PUESTA DE SOL: 17.09

MAREAS PARA EL DIA 30

	PLEAMAR Hora	BAJAMAR Hora
C.TRUJILLO	17.31	5.03-20.20
PTO. PLATA	0.59-13.48	6.52-20.33

Situación de Frentes e Isobaras al día 28 de OCTUBRE de 1957 a las 0400Z:

SIMBOLOS CONVENCIONALES:

FRENTES:

Frío ——— Estacionario —·—·—
Cálido ——— Ocluído ———
Intertropical

OTROS ELEMENTOS:

Vaguadas — — — Isobaras

○ Claro ◑ Parcialmente nublado
● Nublado ® Lluvias
Ⓕ Neblina Ⓣ Tronadas
◎ Calma ↯ Relámpagos

Vientos Oeste Vientos Este

Centro de Baja Presión B

Centro del Alta Presión A

Centro del Huracán (vientos máximos superiores a 120KPH)

TIEMPO PROBABLE PARA LAS PROXIMAS 24 HORAS:

REGION SUR Y CIUDAD TRUJILLO (INCLUYE DE SAONA A PENINSULA BARAHONA): SUR DE LA CORDILLERA CENTRAL: Cielo semi-nublado aumentando en la tarde con algunos aguaceros locales y tronadas, principalmente sobre el interior. Vientos suaves a moderados del Sudeste tornándose flojos del Norte en la noche.-

REGION NOR Y NORDESTE (ICNLUYE CABO ENGAÑO A MONTECRISTI): NORTE DE LA CORDILLERA CENTRAL: Cielo nublado en ocasiones con algunos aguaceros y tronadas locales, principalmente sobre los sistemas montañosos. Vientos suaves a moderados del Este con algunas variaciones.-

CARIBE ORIENTAL: Vientos suaves a moderados del Este. Generalmente claro, excepto durante algunos aguaceros o tronadas locales, principalmente sobre las Islas

BOLETIN DIARIO

SALIDA DE SOL: 05.37
PUESTA DE SOL: 17.09

MAREAS PARA EL DIA 31

	PLEAMAR Hora	BAJAMAR Hora
C.TRUJILLO	3.35	6.21
PTO. PLATA	2.10-14.19	7.59-21.18

Situación de Frentes e Isobaras al día 29 de OCTUBRE de 1957 a las 0600Z:

SIMBOLOS CONVENCIONALES:

FRENTES:

Frío ——— Estacionario ———

Cálido ——— Ocluído ———

Intertropical

OTROS ELEMENTOS:

Vaguadas — — — Isobaras

○Claro ◑ Parcialmente nublado

●Nublado Ⓡ Lluvias

ⒻNeblina Ⓣ Tronadas

◎Calma ↯ Relámpagos

Vientos Oeste Vientos Este

Centro de Baja Presión B

Centro de Alta Presión A

Centro del Huracán (vientos máximos superiores a 120KPH)

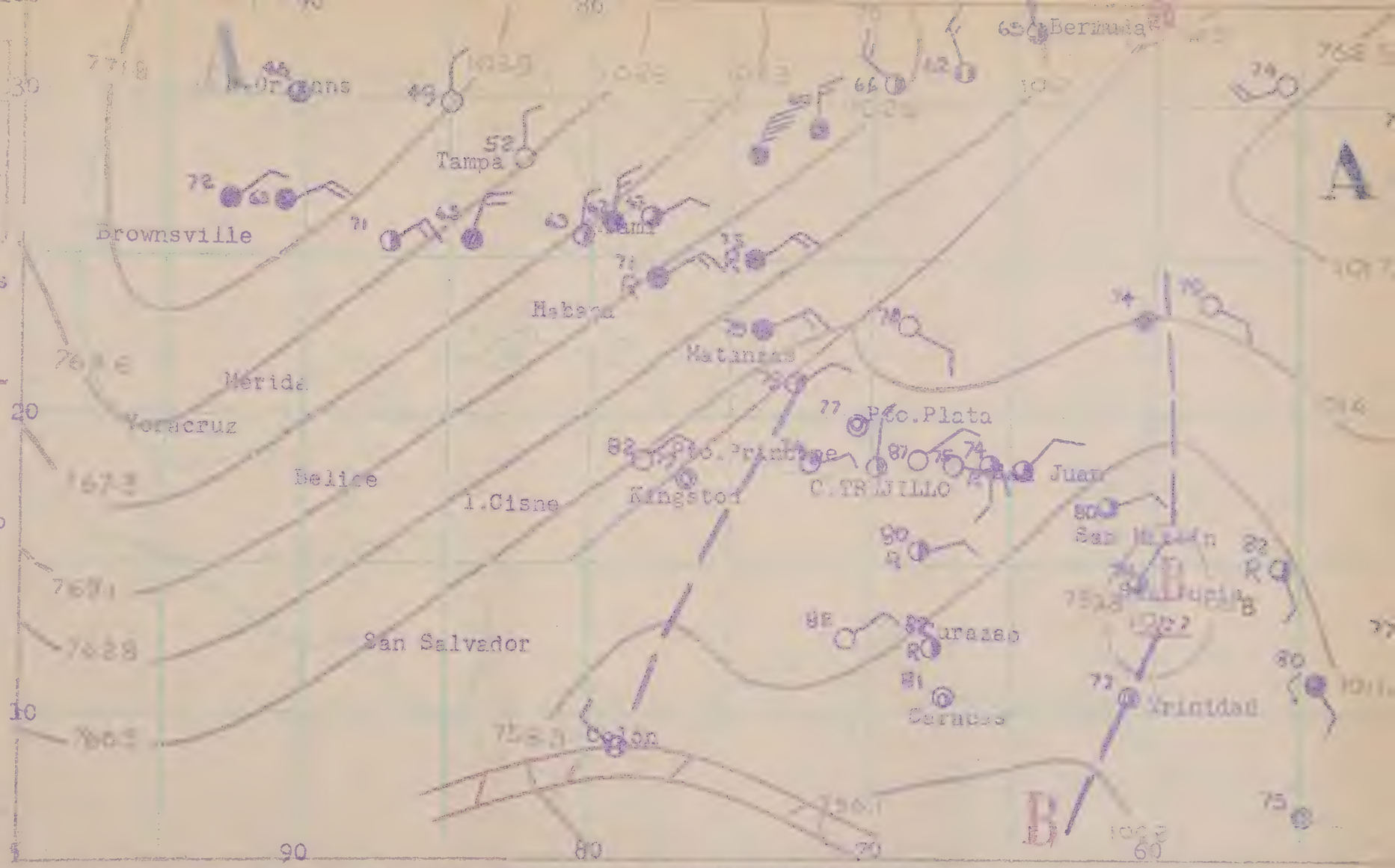

TIEMPO PROBABLE PARA LAS PROXIMAS 24 HORAS:

REGION SUR Y CIUDAD TRUJILLO (INCLUYE DE SAONA A PENINSULA BARAHONA): SUR DE LA CORDILLERA CENTRAL: Nubosidad dispersa siendo semi-nublado hacia y después del medio día con ligeros aguaceros distanciados. Vientos suaves a moderados del - Sudeste tornándose débiles del Norte en la noche.-

REGION NOR Y NORDESTE (INCLUYE CABO ENGAÑO A MONTECRISTI): NORTE DE LA CORDILLERA CENTRAL: Cielo semi-nublado con algunos aguaceros dispersos mayormente sobre los sistemas montañosos. Vientos suaves a moderados del Nordeste siendo flojos del Sudeste en la noche.-

CARIBE ORIENTAL: Vientos moderados a ocasionalmente frescos del Este y Este-nordeste. Nubosidad escasa c algunos aguaceros dispersos y tronadas aisladas mayo mente sobre las porciones Este y Norte.-

BOLETIN DIARIO

SALIDA DE SOL: 05.37
PUESTA DE SOL: 17.08

MAREAS PARA EL DIA 1 Nov.

	PLEAMAR Hora	BAJAMAR Hora
C.TRUJILLO	5.22-18.26	7.33-20.47
PTO. PLATA	3.19-15.27	9.11-21.58

Situación de Frentes e Isobaras al día 30 de OCTUBRE de 1957 a las 0600Z:

SIMBOLOS CONVENCIONALES:

FRENTES:

Frío ——— Estacionario ———
Cálido ——— Ocluído ———
Intertropical

OTROS ELEMENTOS:

Vaguadas — — — Isobaras

Claro — Parcialmente nublado
Nublado — Lluvias
Neblina — Tronadas
Calma — Relámpagos

Vientos Oeste — Vientos Este

Centro de Baja Presión B
Centro de Alta Presión A
Centro del Huracán (vientos máximos superiores a 120KPH)

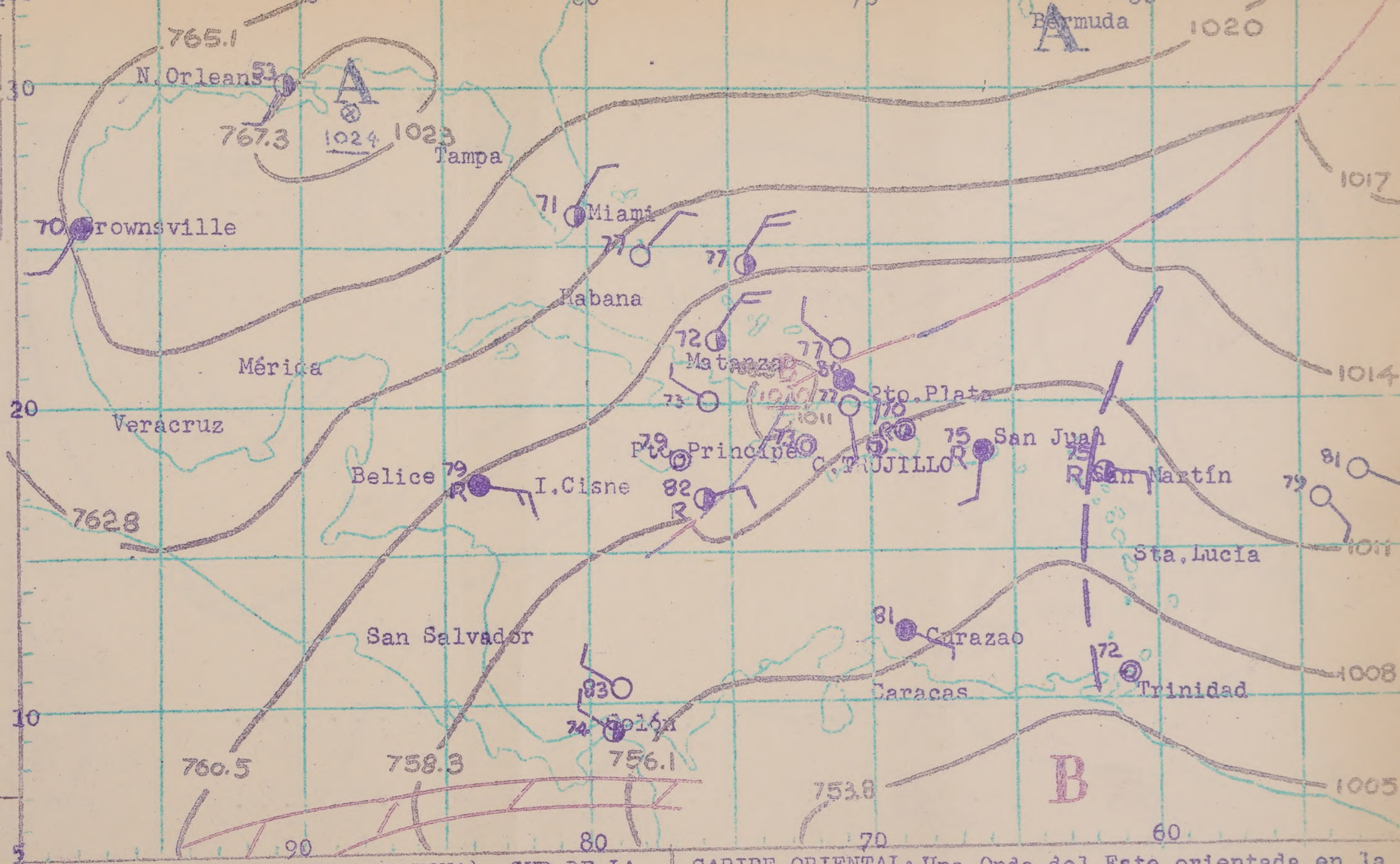

TIEMPO PROBABLE PARA LAS PROXIMAS 24 HORAS:

REGION SUR Y CIUDAD TRUJILLO (INCLUYE DE SAONA A PENINSULA BARAHONA): SUR DE LA CORDILLERA CENTRAL: Medio nublado, con gradual aumento durante algunos aguaceros y tronadas aisladas, en su mayoría hacia el interior. Vientos variables de suaves a moderados, siendo del Norte en la noche.-

REGION NOR Y NORDESTE (INCLUYE CABO ENGAÑO A MONTECRISTI): NORTE DE LA CORDILLERA CENTRAL: Nublado en ocasiones, con aguaceros y tronadas más frecuentes hacia los sistemas montañosos. Vientos variables de suaves a moderados, girando al Sudeste en la noche.-

CARIBE ORIENTAL: Una Onda del Este orientada en la rección Norte-Sur ha sido localizada sobre las Ant llas Menores moviéndose hacia el Oeste a unas 8 ó millas por hora. Vientos moderados a ocasionalment frescos del Nordeste, girando al Sudeste detrás de la Onda. Aguaceros y tronadas , principalmente en las vecindades de la Onda. Mar moderada.-

muj

BOLETIN DIARIO

SALIDA DE SOL: 05.38
PUESTA DE SOL: 17.08

MAREAS PARA EL DIA 2

	PLEAMAR Hora	BAJAMAR Hora
C.TRUJILLO	6.39-18.47	8.30-21.00
PTO. PLATA	4.18-16.12	10.16-22.35

Situación de Frentes e Isobaras al día 31 de OCTUBRE de 1957 a las 0600Z:

SIMBOLOS CONVENCIONALES:

FRENTES:

Frío ——— Estacionario ———

Cálido ——— Ocluído ———

Intertropical ———

OTROS ELEMENTOS:

Vaguadas — — — Isobaras ~~~

○ Claro ◑ Parcialmente nublado

● Nublado Ⓡ Lluvias

Ⓕ Neblina Ⓣ Tronadas

◎ Calma ↯ Relámpagos

Vientos Oeste Vientos Este

Centro de Baja Presión B

Centro de Alta Presión A

Centro del Huracán (vientos máximos superiores a 120KPH)

TIEMPO PROBABLE PARA LAS PROXIMAS 24 HORAS:

REGION SUR Y CIUDAD TRUJILLO (INCLUYE DE SAONA A PENINSULA BARAHONA): SUR DE LA CORDILLERA CENTRAL: Medio nublado siendo más nublado hacia el interior con algunos aguaceros y tronadas aisladas. Vientos variables de suaves a moderados variando al Norte en la noche.-

REGION NOR Y NORDESTE (INCLUYE CABO ENGAÑO A MONTECRISTI): NORTE DE LA CORDILLERA CENTRAL: Nubosidad variable aumentando durante algunos aguaceros y tronadas aisladas, preferentemente hacia los sistemas montañosos. Vientos variables de suaves a moderados, con giros al Sudeste en la noche.-

CARIBE ORIENTAL: Una Onda del Este del Nordeste-Sudeste está cruzando el área, moviéndose hacia el Oeste a unas 8 ó 10 millas por hora. Vientos suaves a moderados del Nordeste delante de la Onda cambiando al Sudeste detrás de la misma y variables en la porción Sur. Nubosidad mayormente asociada a la Onda con aguaceros y tronadas ocasionales. Algunos aguaceros y tronadas aisladas sobre las Islas en la tarde. Mar suave a moderada.-

muj